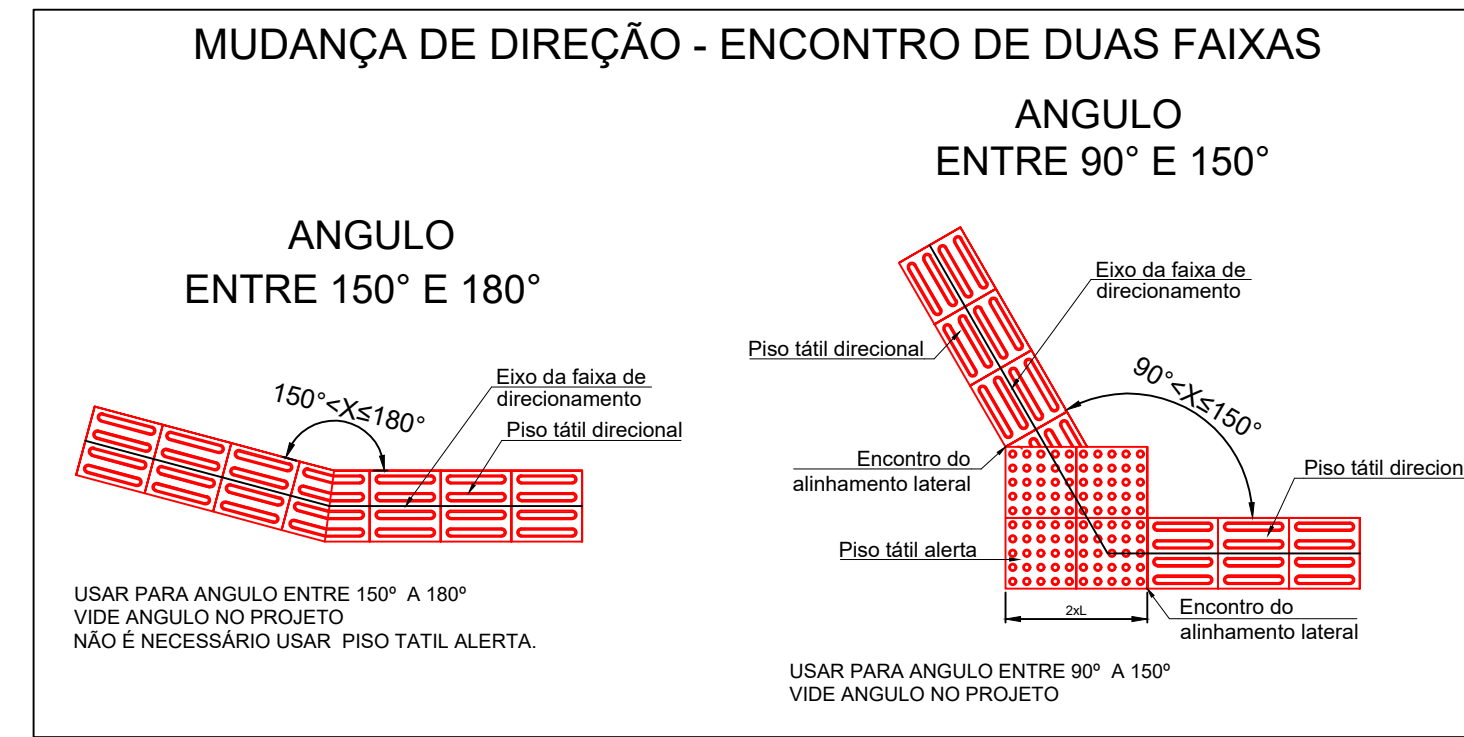
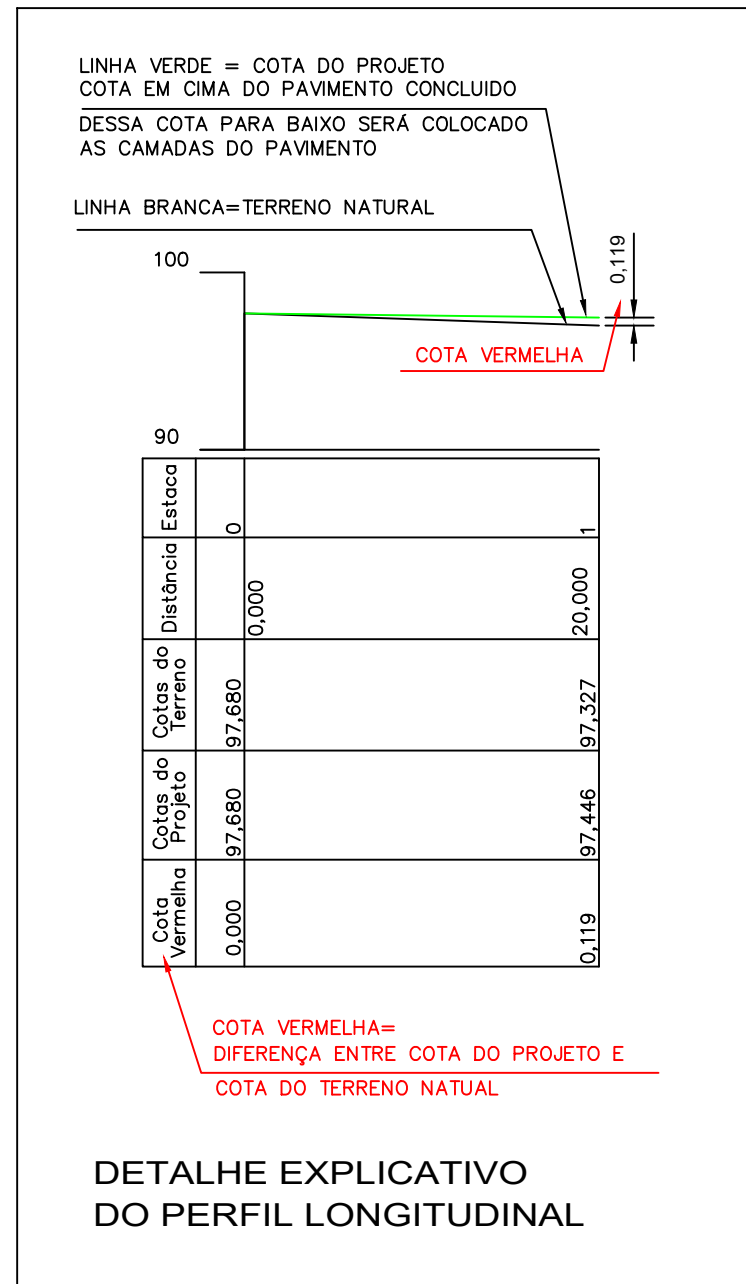
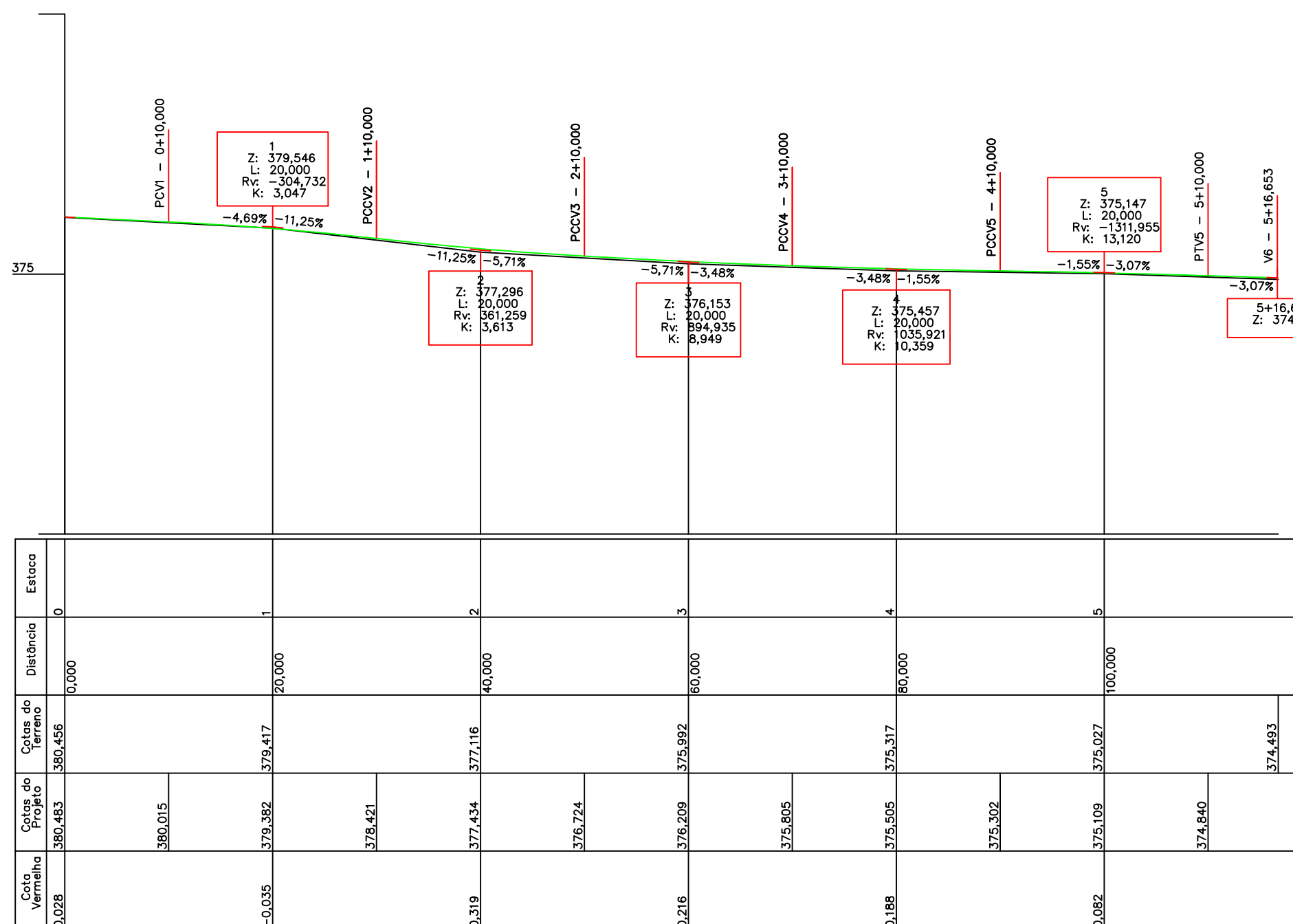


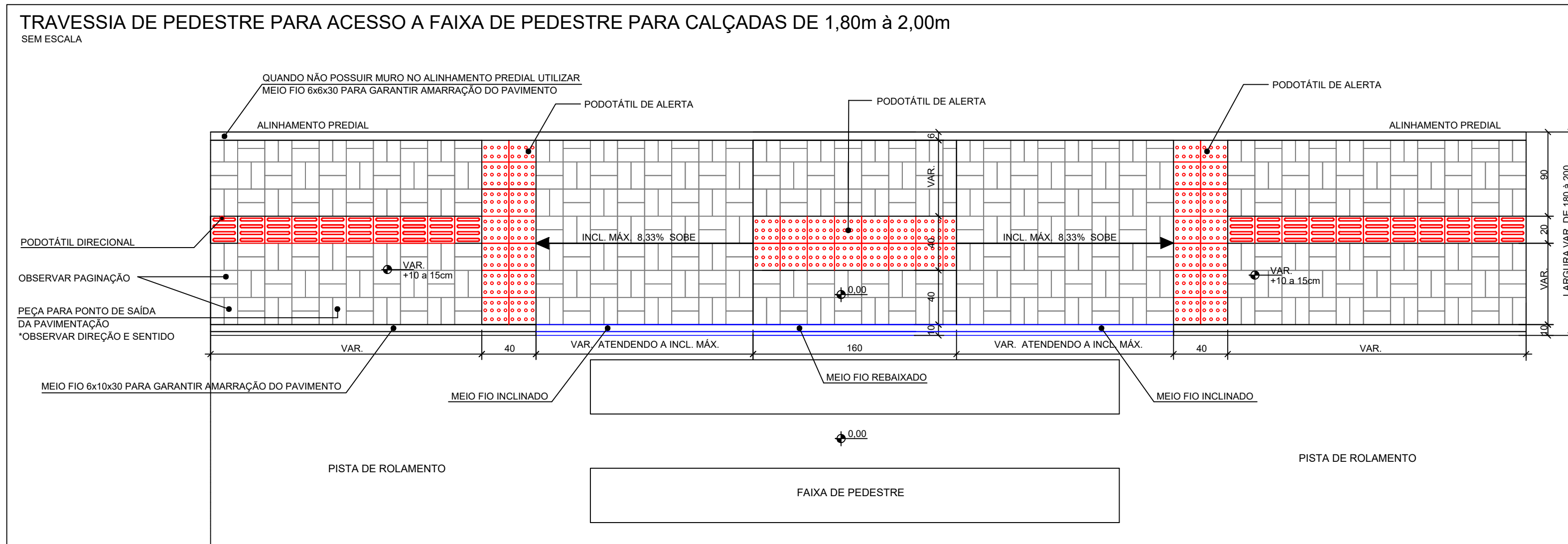
PROJETO GEOMÉTRICO  
ESC 1/500

SEÇÃO TIPO DA RUA



- LEGENDA:
- MEIO FIO TIPO 01 A EXECUTAR
  - MEIO FIO TIPO 01 EXECUTADO
  - MEIO FIO TIPO 02 - EXECUTADO
  - MURO EXISTENTE
  - ÁREA DE PAVIMENTAÇÃO EM LAJOTAS HEXAGONAIS DE CONCRETO A EXECUTAR
  - ÁREA PAVIMENTAÇÃO DOS PASSEIOS EM PAVER A EXECUTAR

PERFIL LONGITUDINAL RUA PASCOALE COMPER  
ESC 1/500



-SOLICITAR O ARQUIVO DIGITAL PARA LOCAÇÃO DA OBRA COM ESTAÇÃO TOTAL.

CARIMBOS E APROVAÇÕES:

PROJETO - RESPONSÁVEL TÉCNICO:	EXECUÇÃO - RESPONSÁVEL TÉCNICO:	ASSINATURA - PROPRIETÁRIO (REPRESENTANTE):
ARIEL ANDRÉ MASSON Engenheiro Civil - CREA/SC 126637-3		
REVISÃO	DATA	ALTERAÇÕES

**PROJETO DE INFRAESTRUTURA URBANA**

RUA: XV DE NOVEMBRO, N° 737  
CEP: 89160-015 - CENTRO  
RIO DO SUL/SC  
FONE/FAX: (47) 3531-4242  
E-mail: amavi@amavi.org.br  
http://www.amavi.org.br

OBRA: PAVIMENTAÇÃO EM LAJOTAS HEXAGONAIS DE CONCRETO, DRENAGEM PLUVIAL, SINALIZAÇÃO VIÁRIA E PAVIMENTAÇÃO DOS PASSEIOS EM PAVER DA RUA PASCOALE COMPER

PROPRIETÁRIO: PREFEITURA MUNICIPAL DE VITOR MEIRELES

ENDEREÇO: RUA PASCOALE COMPER - VITOR MEIRELES / SC

CONTEÚDO: PROJETO GEOMÉTRICO PERFIL LONGITUDINAL DETALHE TRAVESSIA DE PEDESTRES DETALHE EXPLICATIVO DO PERFIL LONGITUDINAL DETALHE MEIO FIO TIPO 01 E 02 SEÇÃO TIPO DA RUA DETALHE PODOTÁTIL	DESENHO: RAFAEL G. MÜLLER ÁREA DE PAVIMENTAÇÃO EM LAJOTAS: A: PISTA: 934,74m² ÁREA DOS PASSEIOS: 459,70m² EXTENSÃO DO TRECHO A PAVIMENTAR: 116,73m ESCALA: INDICADA	FOLHA: <b>02/04</b>
---	--	------------------------

TODOS OS DIREITOS RESERVADOS. PROIBIDA A REPRODUÇÃO PARCIAL OU TOTAL. DESenho VÁLIDO SOMENTE ASSINADO PELO RESPONSÁVEL DO PROJETO. DATA: 26/10/2018