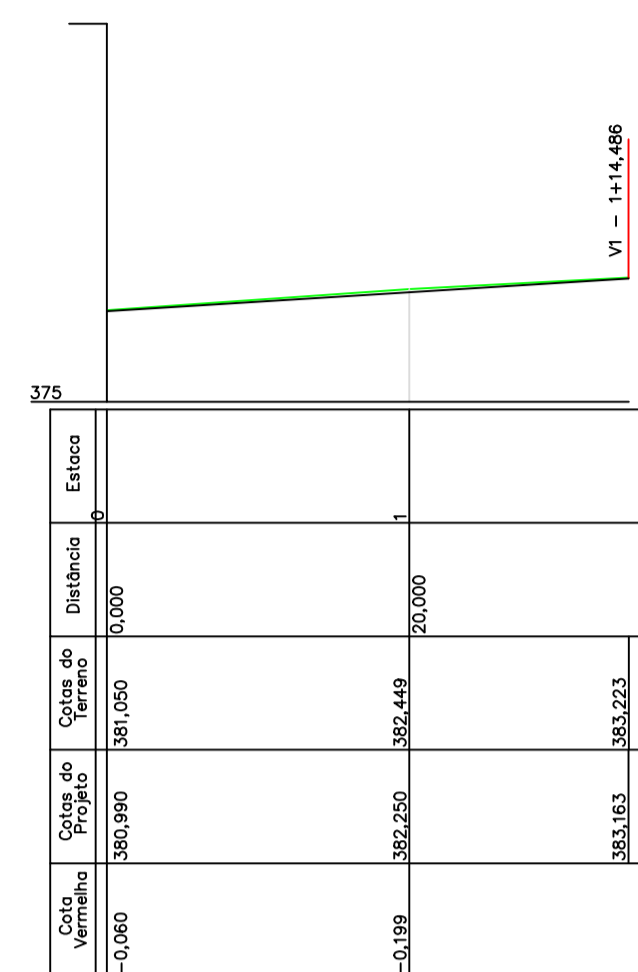
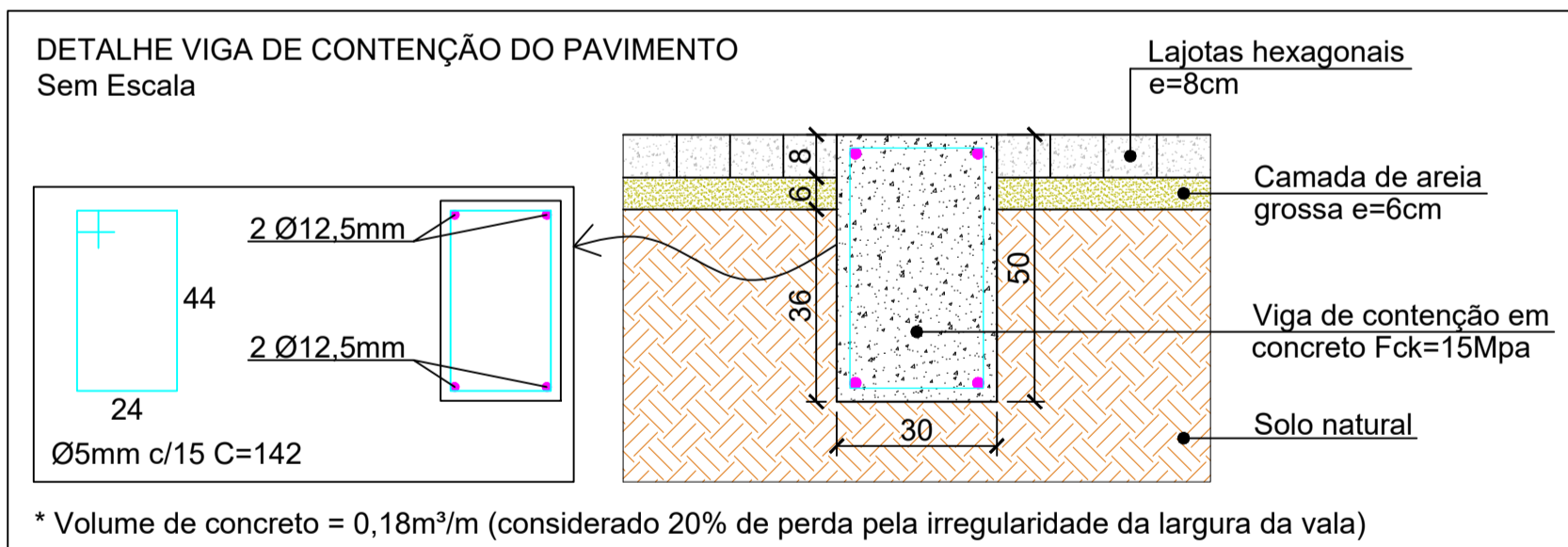
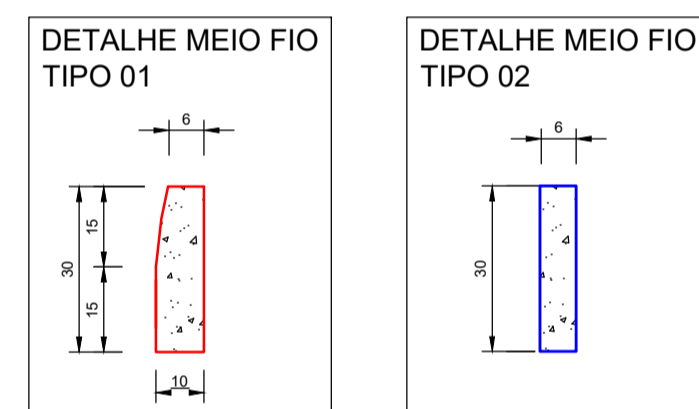
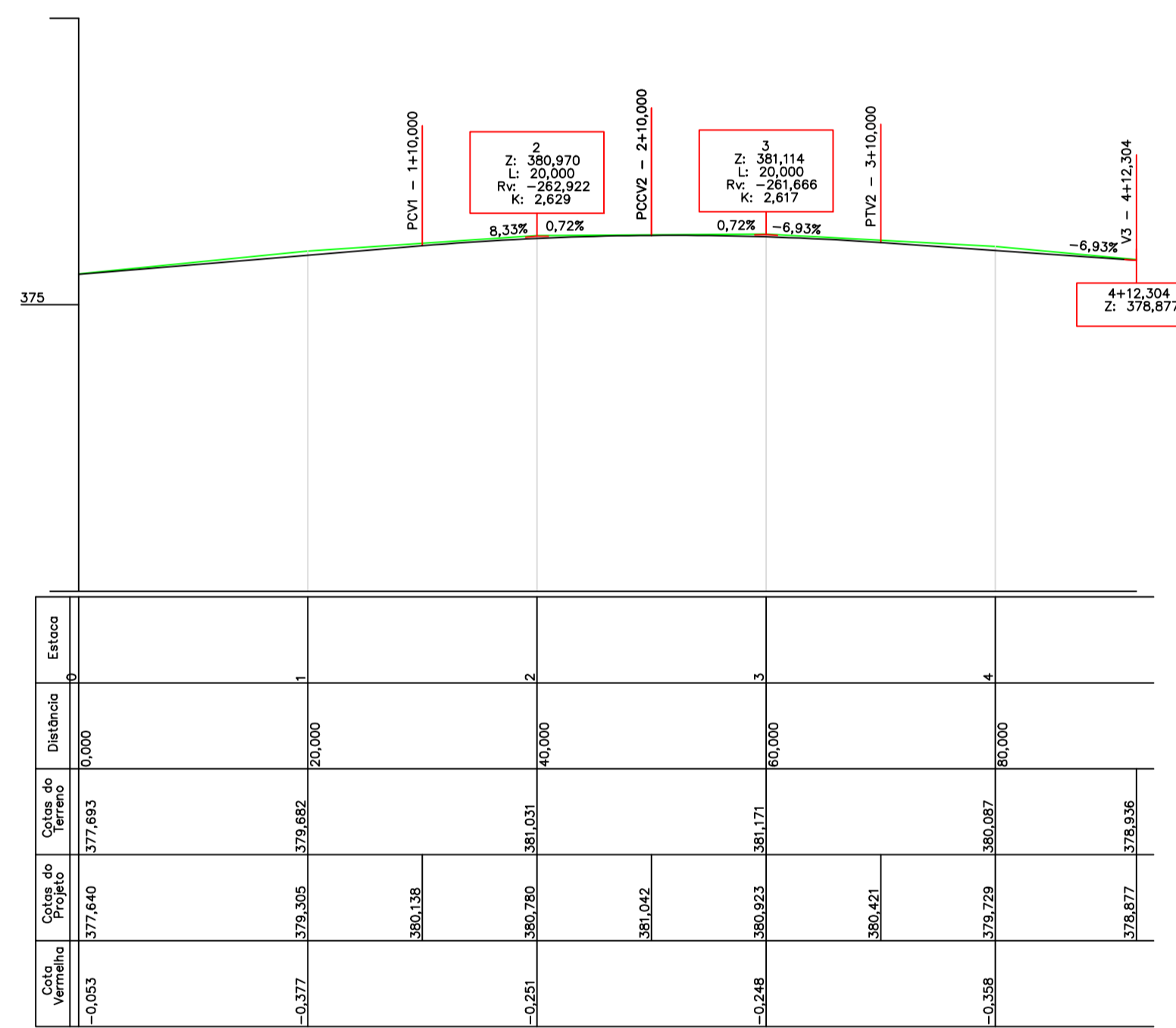


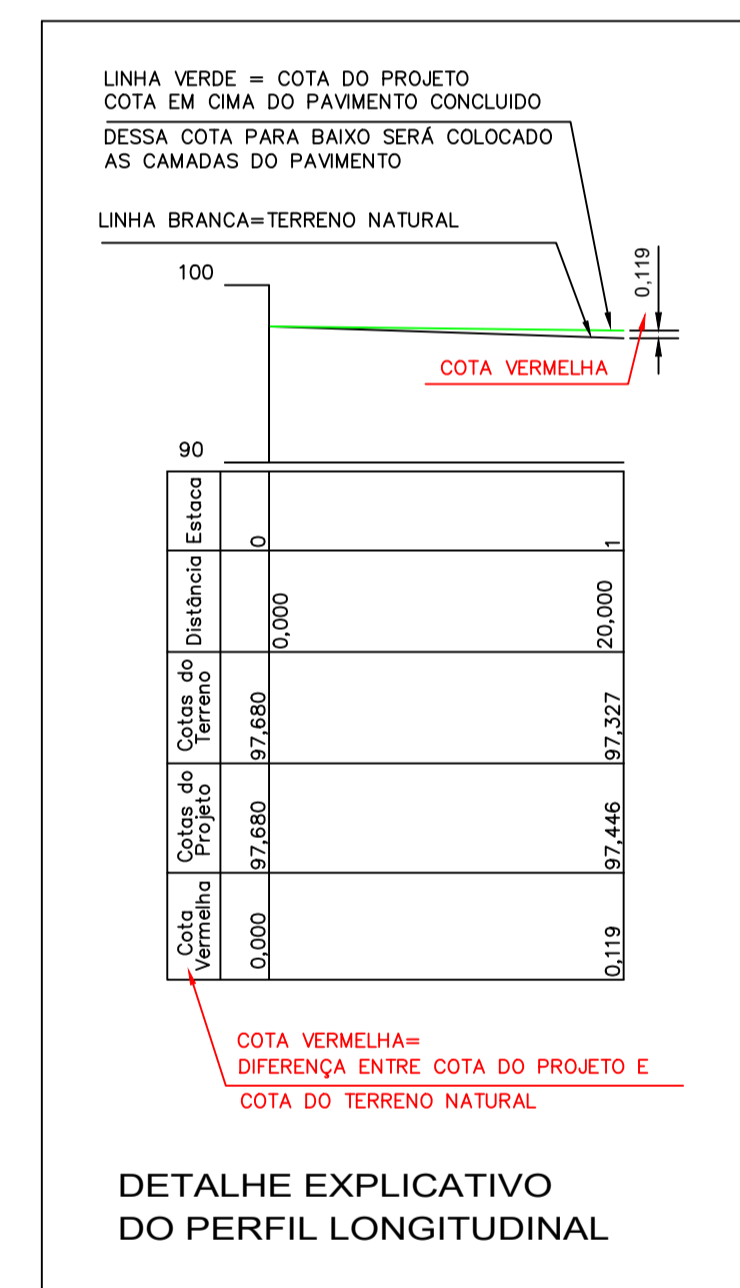
PROJETO GEOMÉTRICO
ESC 1/500



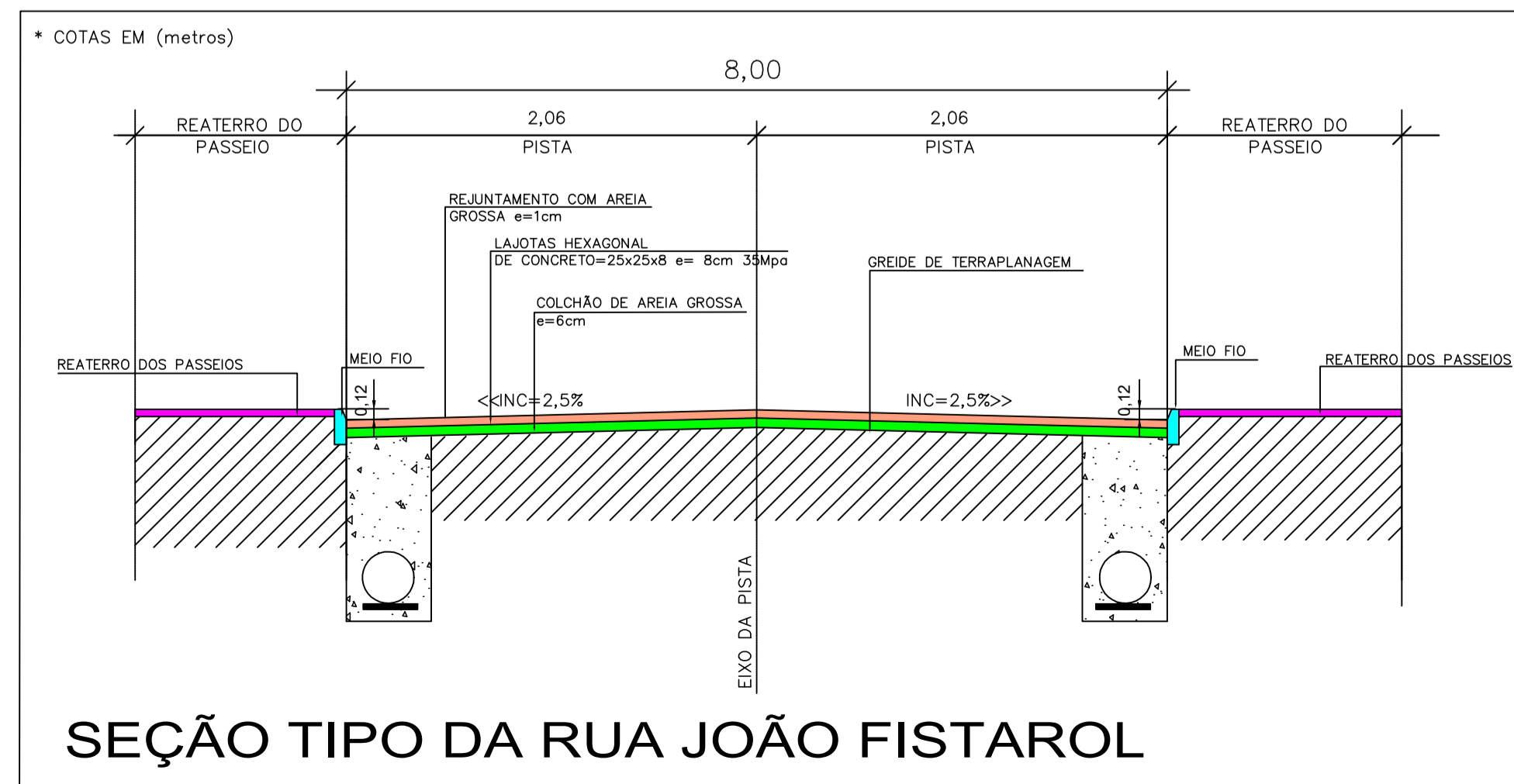
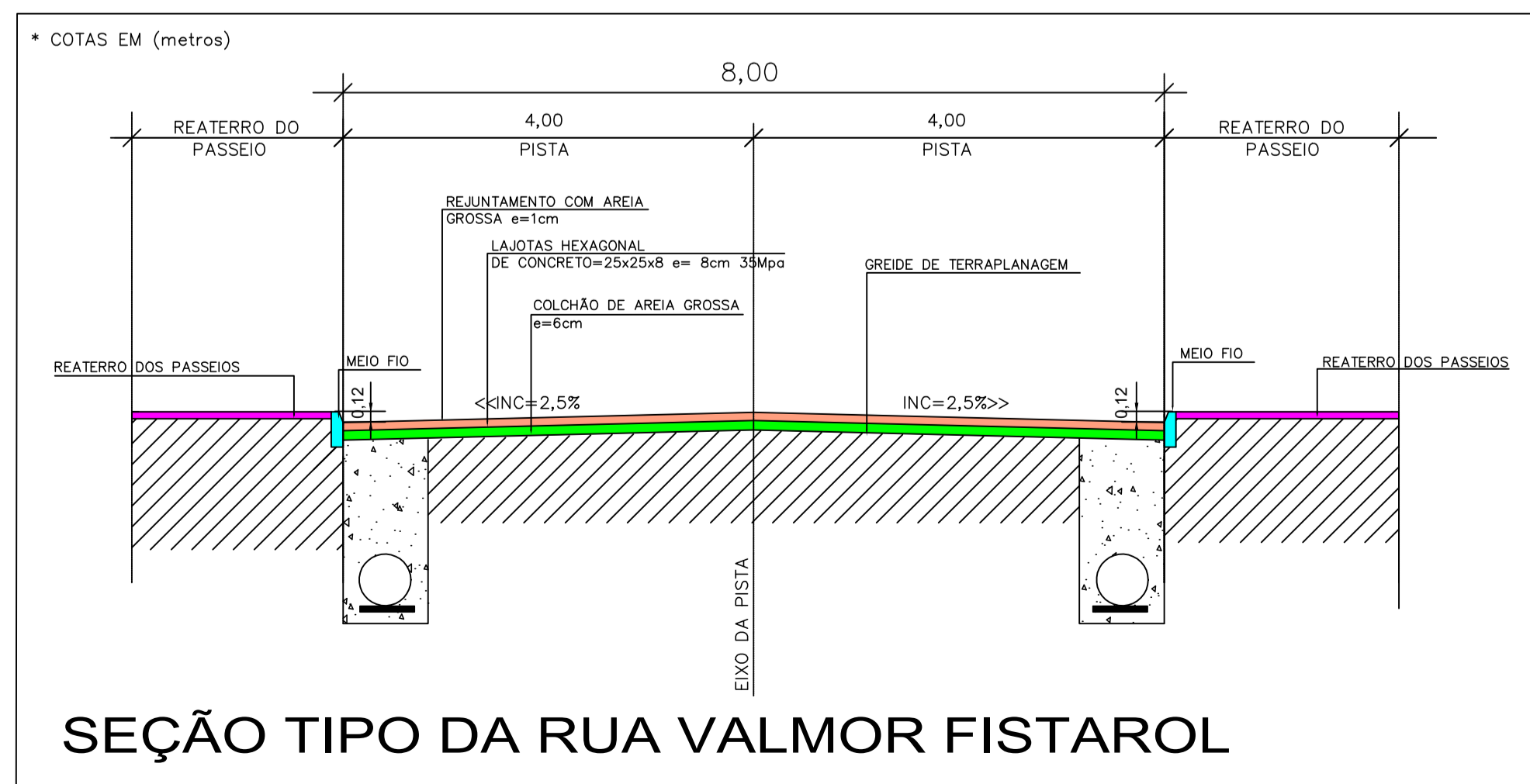
PERFIL LONGITUDINAL RUA JOÃO FISTAROL
ESC:1/500



PERFIL LONGITUDINAL RUA VALMOR FISTAROL
ESC:1/500



- LEGENDA:**
- MEIO FIO TIPO 01
 - MEIO FIO TIPO 02
 - VIGA DE TRAVAMENTO DO PAVIMENTO
 - FINAL DO REATERRO DOS PASSEIOS
 - MURO EXISTENTE
 - ÁREA DE PAVIMENTAÇÃO EM LAJOTAS
 - ÁREA DE REATERRO DOS PASSEIOS



-SOLICITAR O ARQUIVO DIGITAL PARA LOCAÇÃO DA OBRA COM ESTAÇÃO TOTAL.

CARIMBOS E APROVAÇÕES:

PROJETO - RESPONSÁVEL TÉCNICO: EXECUÇÃO - RESPONSÁVEL TÉCNICO: ASSINATURA - PROPRIETÁRIO (REPRESENTANTE):

MILTON SAVIO DEMARCH
Engenheiro Civil - CREA 018845-0

REVISÃO DATA ALTERAÇÕES

PROJETO DE INFRAESTRUTURA URBANA



RUA: XV DE NOVEMBRO, N° 737
CEP: 89160-015 -CENTRO
RIO DO SUL/SC
FONE/FAX: (47) 3531-4242
E-mail: amavi@amavi.org.br
http://www.amavi.org.br

OBRA: PAVIMENTAÇÃO EM LAJOTAS HEXAGONAIS DE CONCRETO, DRENAGEM PLUVIAL, SINALIZAÇÃO VIÁRIA E REATERRO DOS PASSEIOS DAS RUAS VALMOR FISTAROL E JOÃO FISTAROL
PROPRIETÁRIO: PREFEITURA MUNICIPAL DE VITOR MEIRELES
ENDEREÇO: RUA VALMOR FISTAROL E JOÃO FISTAROL - VITOR MEIRELES/ SC

CONTEÚDO:
PROJETO GEOMÉTRICO
PERFIL LONGITUDINAL
DETALHE MEIO FIO
DETALHE DA VIGA DE CONTENÇÃO
SEÇÃO TIPO DA RUA JOÃO FISTAROL
SEÇÃO TIPO DA RUA VALMOR FISTAROL
DETALHE EXPLICATIVO DO PERFIL LONGITUDINAL

DESENHO:
MILTON SAVIO DEMARCH
ÁREA DE PAVIMENTAÇÃO EM LAJOTAS:
A. PISTA: 883,31 m²
EXTENSÃO DO TRECHO A PAVIMENTAR:
122,89 m
ÁREA DE REATERRO DOS PASSEIOS:
376,68 m²
ESCALA:
INDICADA

DATA:
08/07/2019

FOLHA:
02/05

TODOS OS DIREITOS RESERVADOS. PROIBIDA A REPRODUÇÃO PARCIAL OU TOTAL. DESIGNO VÁLIDO SOMENTE ASSINADO PELO RESPONSÁVEL DO PROJETO.