

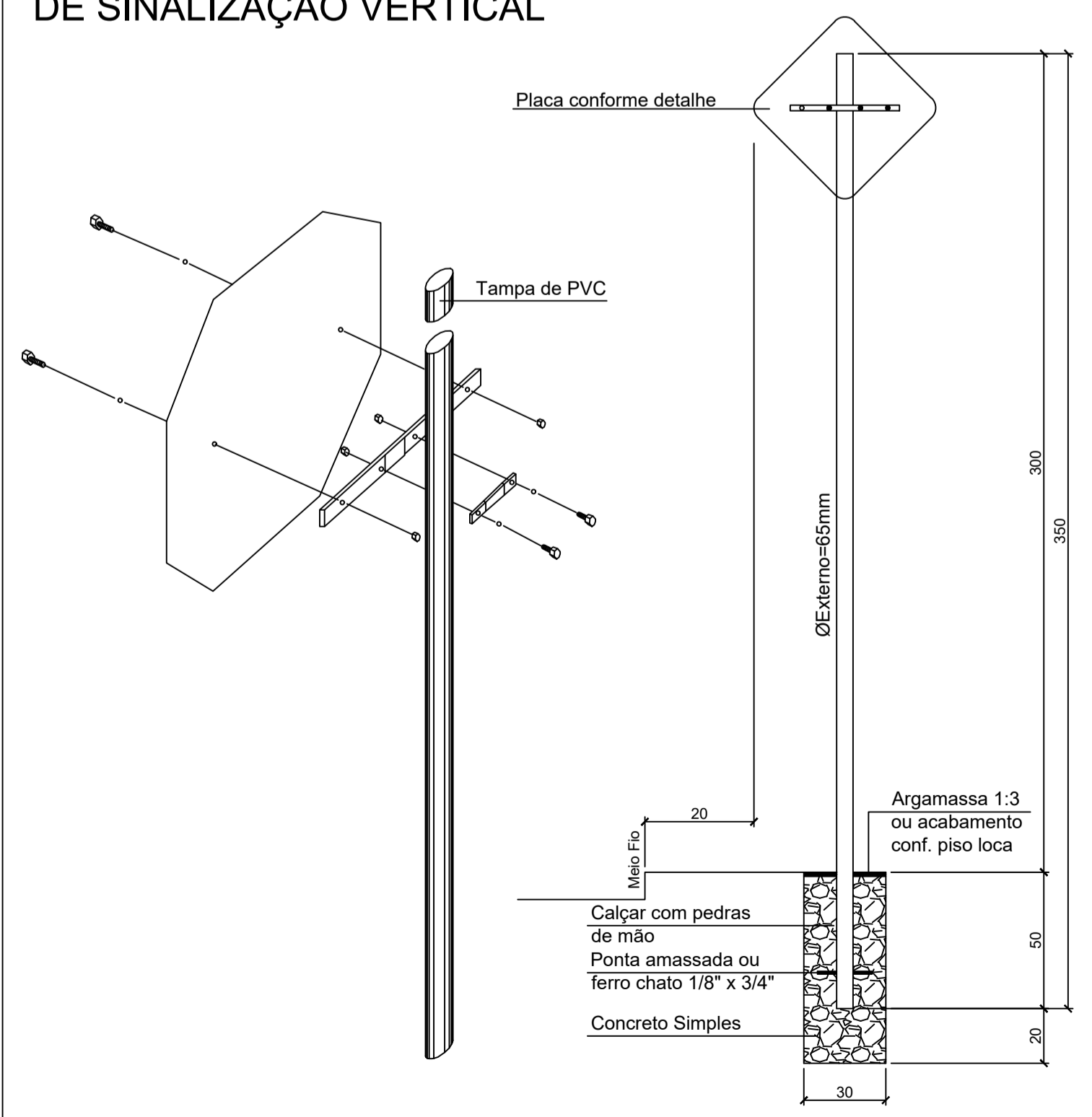
**PROJETO DE SINALIZAÇÃO**  
ESC 1/500

**LEGENDA:**

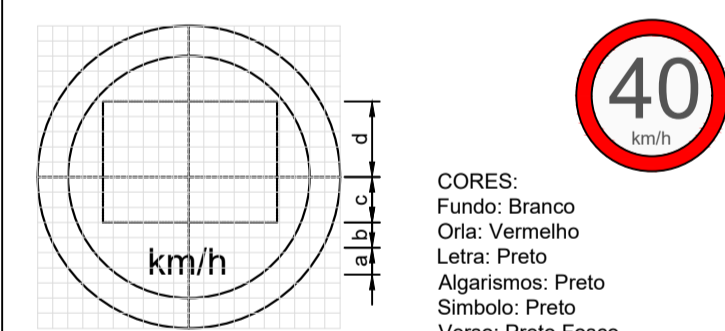
SINALIZAÇÃO CONFORME CONSELHO NACIONAL DE TRÂNSITO (COTRAN) - SINALIZAÇÃO URBANA

	VELOCIDADE MÁXIMA PERMITIDA - 40 Km/h	CÓDIGO R-19
	PARADA OBRIGATÓRIA	CÓDIGO R-1
	NOME DA RUA E BAIRRO	

**DETALHE DE IMPLANTAÇÃO DA PLACA DE SINALIZAÇÃO VERTICAL**



**VELOCIDADE MÁXIMA PERMITIDA**

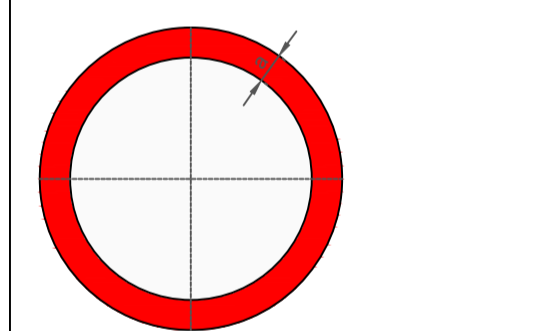


**40**  
km/h

LETRAS E ALGARISMOS:  
Série D ou E (M), centralizados

VIA	Sinal	DIMENSÕES (mm)				
		Malha	a	b	c	d
URBANA	Ø500	25 x 25	44	38	75	125

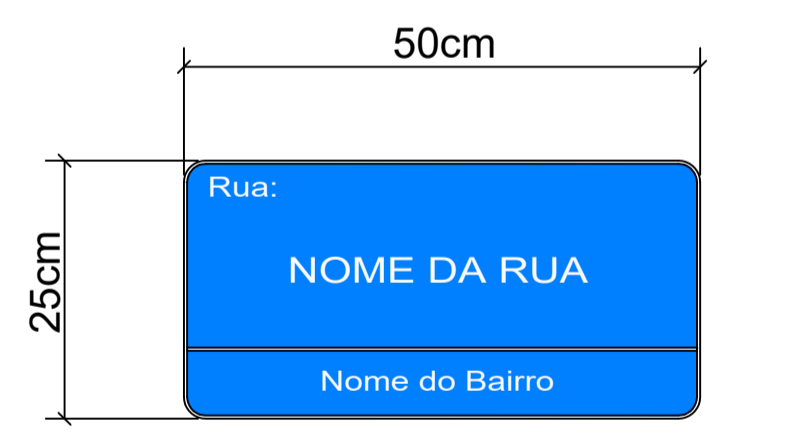
**SINAL DE FORMA CIRCULAR**



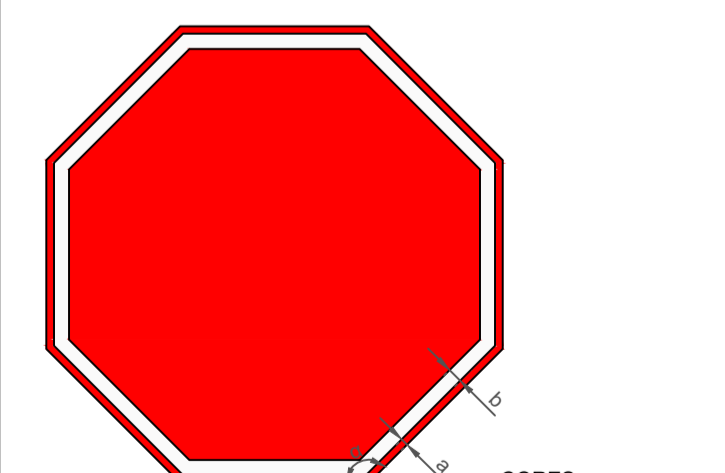
CORES:  
Fundo: Branco  
Oria e Taja: Vermelho  
Verso: Preto Fosco

VIA	Sinal	DIMENSÕES (mm)
		a
URBANA	Ø500	50

**PLACA INDICATIVA NOME RUA E BAIRRO**



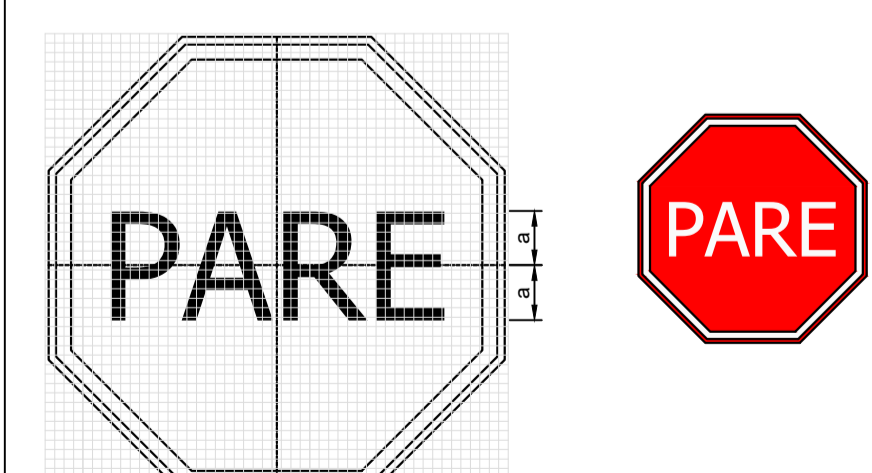
**SINAL DE FORMA OCTOGONAL**



CORES:  
Fundo: Vermelho Refletivo  
Oria Interna: Branco Refletivo  
Oria Externa: Vermelho Refletivo  
Letras: Branco Refletivo  
Verso: Preto Fosco

VIA	Lado	DIMENSÕES (mm)		
		a	b	a
URBANA	250	10	20	135°

**PARADA OBRIGATÓRIA**



CORES:  
Fundo: Vermelho Refletivo  
Oria Interna: Branco Refletivo  
Oria Externa: Vermelho Refletivo  
Letras: Branco Refletivo  
Verso: Preto Fosco

VIA	Lado	DIMENSÕES (mm)	
		Malha	a
URBANA	250	12,50 x 12,50	72

-SOLICITAR O ARQUIVO DIGITAL PARA LOCAÇÃO DA OBRA COM ESTAÇÃO TOTAL.

CARIMBOS E APROVAÇÕES:

PROJETO - RESPONSÁVEL TÉCNICO: EXECUÇÃO - RESPONSÁVEL TÉCNICO: ASSINATURA - PROPRIETÁRIO (REPRESENTANTE):

MILTON SAVIO DEMARCH  
Engenheiro Civil - CREA 018845-0

REVISÃO DATA ALTERAÇÕES

**PROJETO DE INFRAESTRUTURA URBANA**



RUA: XV DE NOVEMBRO, N° 737  
CEP: 89160-015 -CENTRO  
RIO DO SUL/SC  
FONE/FAX: (47) 3531-4242  
E-mail: amavi@amavi.org.br  
http://www.amavi.org.br

OBRA: PAVIMENTAÇÃO EM LAJOTAS HEXAGONAIS DE CONCRETO, DRENAGEM PLUVIAL, SINALIZAÇÃO VIÁRIA E REATERRO DOS PASSEIOS DAS RUAS VALMOR FISTAROL E JOÃO FISTAROL

PROPRIETÁRIO: PREFEITURA MUNICIPAL DE VITOR MEIRELES

ENDEREÇO: RUA VALMOR FISTAROL E JOÃO FISTAROL - VITOR MEIRELES/ SC

CONTEÚDO: PROJETO DE SINALIZAÇÃO VIÁRIA, DETALHE DAS PLACAS DE SINALIZAÇÃO, DETALHE DE IMPLANTAÇÃO DE PLACAS

DESENHO: MILTON SAVIO DEMARCH  
ÁREA DE PAVIMENTAÇÃO EM LAJOTAS:  
A. PISTA: 883,31 m²  
EXTENSÃO DO TRECHO À PAVIMENTAR:  
122,89 m  
ÁREA DE REATERRO DOS PASSEIOS:  
376,68 m²  
ESCALA: INDICADA

FOLHA:  
**05/05**

TODOS OS DIREITOS RESERVADOS. PROIBIDA A REPRODUÇÃO PARCIAL OU TOTAL. DESenho VÁLIDO SOMENTE ASSINADO PELO RESPONSÁVEL DO PROJETO. DATA: 08/07/2019