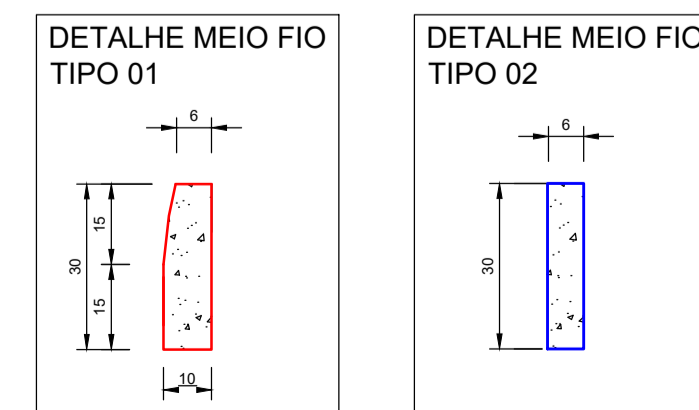
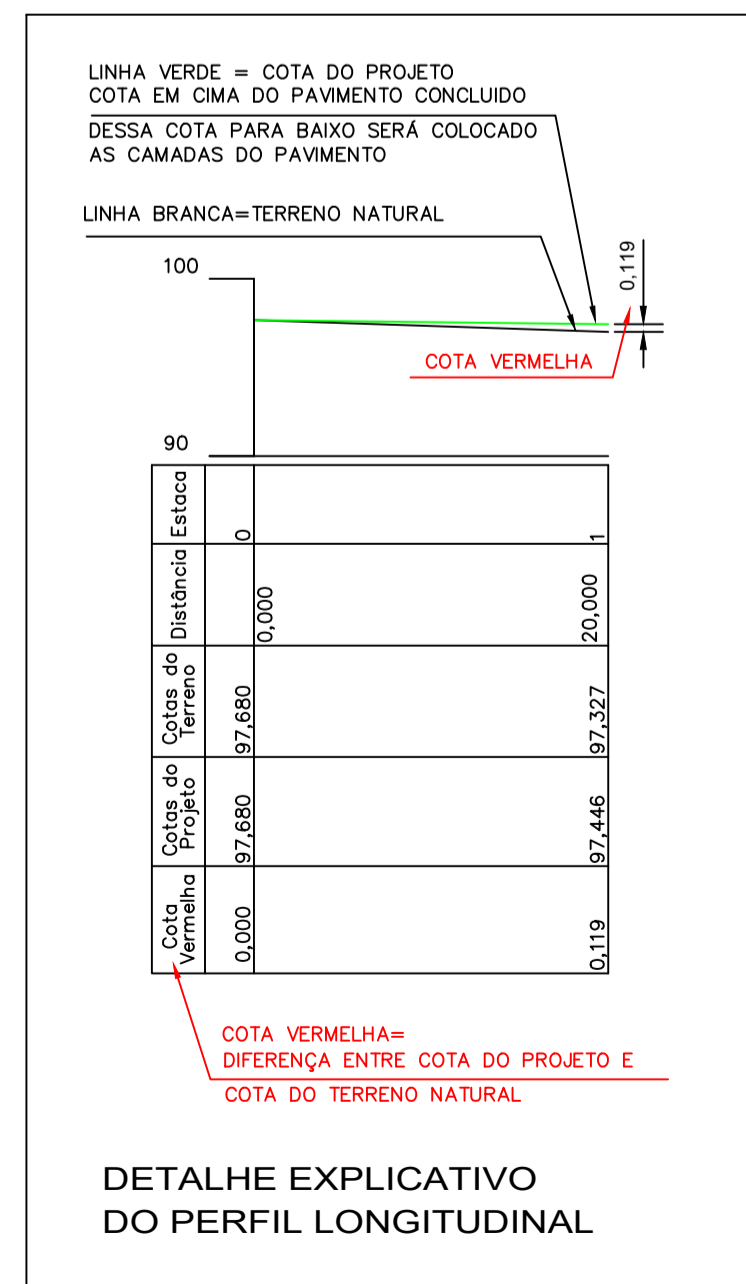
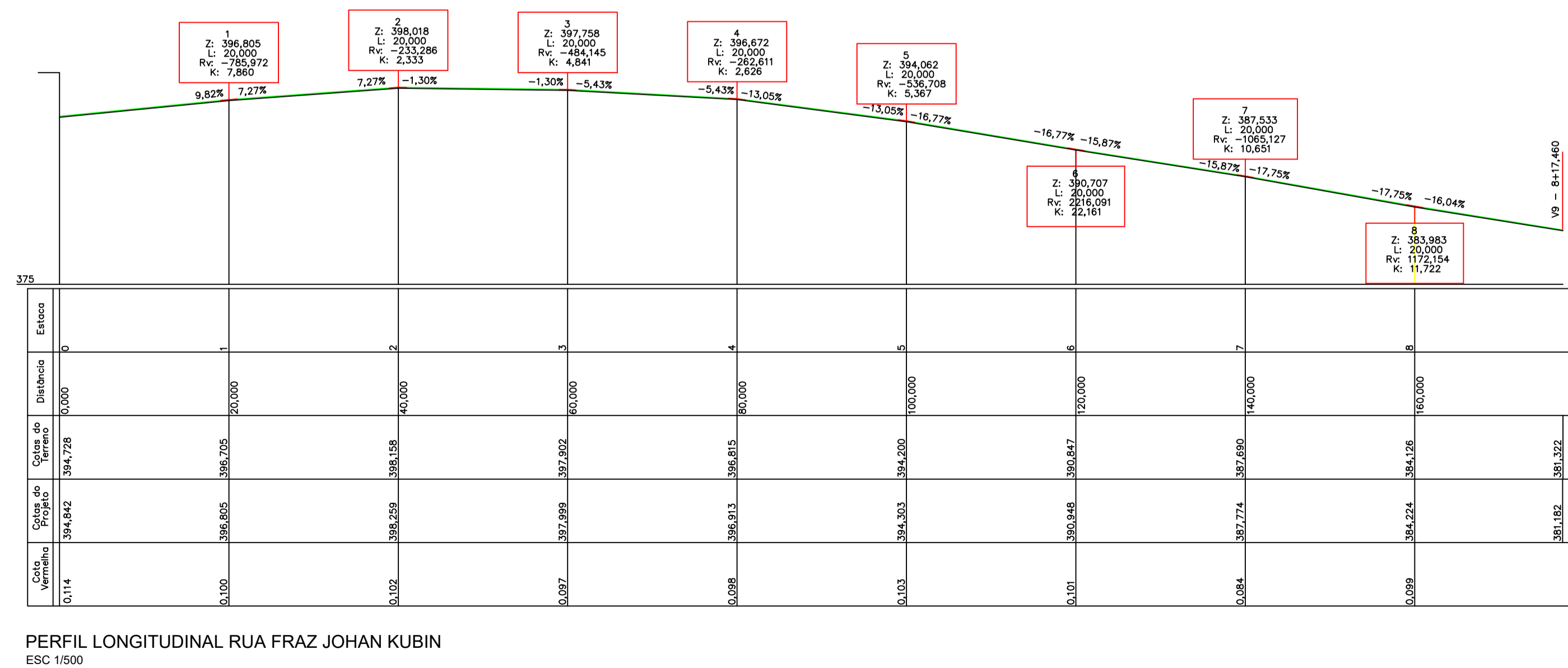
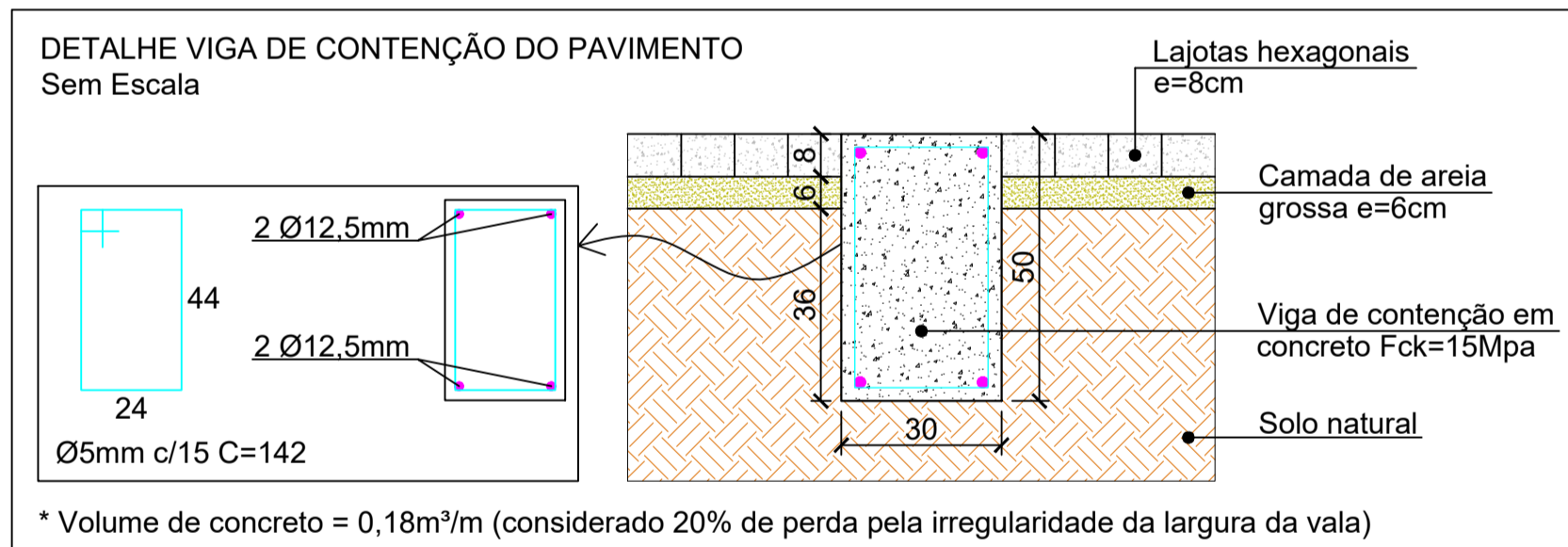
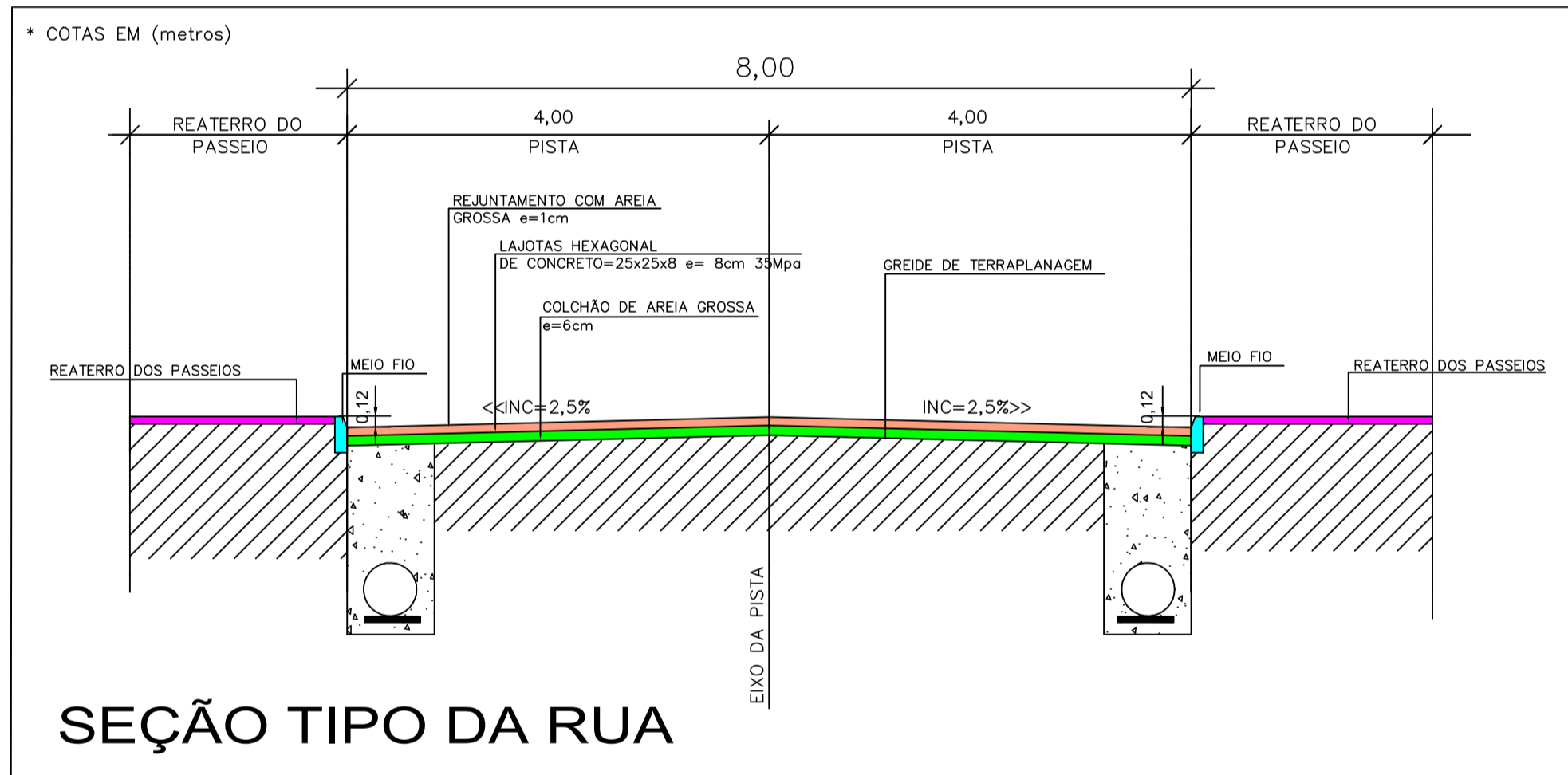


PROJETO GEOMÉTRICO
ESC 1/500

- LEGENDA:**
- MEIO FIO TIPO 01
 - MEIO FIO TIPO 02
 - VIGA DE TRAVAMENTO DO PAVIMENTO
 - FINAL DO REATERRO DOS PASSEIOS
 - MURO EXISTENTE
 - ACESSO DE VEÍCULOS
 - ÁREA DE PAVIMENTAÇÃO EM LAJOTAS
 - ÁREA DE REATERRO DOS PASSEIOS



-SOLICITAR O ARQUIVO DIGITAL PARA LOCAÇÃO DA OBRA COM ESTAÇÃO TOTAL.

CARIMBOS E APROVAÇÕES:

PROJETO - RESPONSÁVEL TÉCNICO:	EXECUÇÃO - RESPONSÁVEL TÉCNICO:	ASSINATURA - PROPRIETÁRIO (REPRESENTANTE):
MILTON SAVIO DEMARCH Engenheiro Civil - CREA 018845-0		
REVISÃO	DATA	ALTERAÇÕES

PROJETO DE INFRAESTRUTURA URBANA

AMAVI ASSOCIAÇÃO DOS MUNICÍPIOS DO ALTO VALE DO ITAJÁ

RUA: XV DE NOVEMBRO, N° 737
CEP: 89160-015 -CENTRO
RIO DO SUL/SC
FONE/FAX: (47) 3531-4242
E-mail: amavi@amavi.org.br
http://www.amavi.org.br

OBRA: PAVIMENTAÇÃO EM LAJOTAS HEXAGONAIS DE CONCRETO, DRENAGEM PLUVIAL, SINALIZAÇÃO VIÁRIA E REATERRO DOS PASSEIOS DA RUA FRANZ JOHAN KUBIN

PROPRIETÁRIO: PREFEITURA MUNICIPAL DE VITOR MEIRELES

ENDEREÇO: RUA FRANZ JOHAN KUBIN - VITOR MEIRELES / SC

CONTEÚDO: PROJETO GEOMÉTRICO, PERFIL LONGITUDINAL, DETALHE MEIO FIO, SEÇÃO TIPO DA RUA, DETALHE EXPLICATIVO DO PERFIL LONGITUDINAL, DETALHE VIGA DE CONTEÇÃO DO PAVIMENTO

DESENHO: MILTON SAVIO DEMARCH
ÁREA DE PAVIMENTAÇÃO EM LAJOTAS: A. PISTA: 1.527,83 m²
ÁREA DE REATERRO DOS PASSEIOS: A. PISTA: 701,90 m²
EXTENSÃO DO TRECHO A PAVIMENTAR: 177,49 m
ESCALA: INDICADA

FOLHA: 02/05

DATA: 08/07/2019