
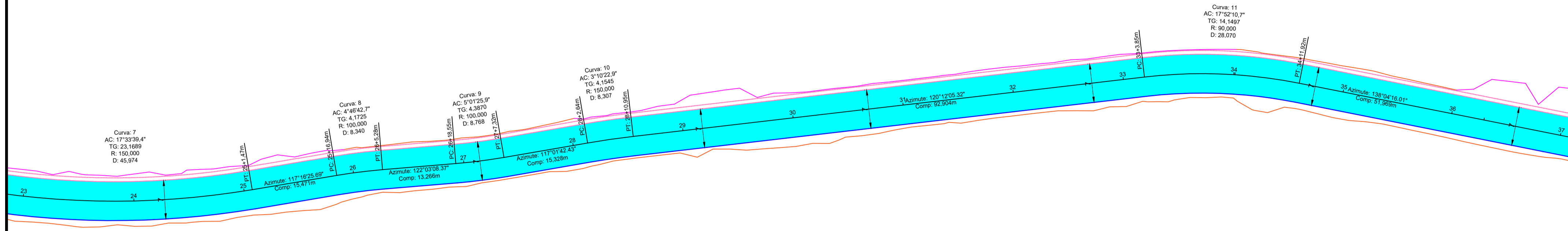



PROJETO GEOMÉTRICO
ESC 1/500



- LEGENDA:**
- MEIO FIO EXTRUSADO
 - MEIO FIO DE TRAVAMENTO
 - SARJETA TRIANGULAR DE CONCRETO
 - GUARD RAIL EXISTENTE
 - TALUDE DE CORTE
 - TALUDE DE ATERRO
 - ÁREA DE PAVIMENTAÇÃO ASFÁLTICA A EXECUTAR
 - ÁREA DE TRANSPOSIÇÃO DE SARJETA



Estaqueamento	23+0.00m	23+10.00m	24+0.00m	24+10.00m	25+0.00m	26+0.00m	26+10.00m	27+0.00m	27+10.00m	28+0.00m	28+10.00m	29+0.00m	29+10.00m	30+0.00m	30+10.00m	31+0.00m	31+10.00m	32+0.00m	32+10.00m	33+0.00m	33+10.00m	34+0.00m	34+10.00m	35+0.00m	35+10.00m	36+0.00m	36+10.00m	37+0.00m	
Distância	460.00m	470.00m	480.00m	490.00m	500.00m	510.00m	520.00m	530.00m	540.00m	550.00m	560.00m	570.00m	580.00m	590.00m	600.00m	610.00m	620.00m	630.00m	640.00m	650.00m	660.00m	670.00m	680.00m	690.00m	700.00m	710.00m	720.00m	730.00m	740.00m
Cota do Terreno	566.197	564.509	562.710	561.162	559.472	557.699	555.139	554.634	553.201	551.700	549.770	548.042	546.351	544.686	542.773	540.002	538.696	537.394	535.395	533.394	532.346	530.529	529.046	527.750	526.425	524.141	523.622	521.998	
Cota de Projeto	566.673	564.980	563.292	561.603	559.944	558.344	556.773	555.201	553.540	551.700	549.770	548.042	546.351	544.686	542.996	541.120	539.096	537.394	535.763	534.272	532.770	531.258	529.726	528.174	526.603	525.014	523.414	521.808	
Cota Vermelha	0.475	0.471	0.581	0.442	0.472	0.645	0.634	0.567	0.432	0.313	0.160	0.216	0.086	0.079	0.093	0.223	0.354	0.398	0.384	0.353	0.424	0.412	0.436	0.632	0.636	0.518	0.519	0.528	

Perfil longitudinal
Escala: 1/500

-SOLICITAR O ARQUIVO DIGITAL PARA LOCAÇÃO DA OBRA COM ESTAÇÃO TOTAL.

CARIMBOS E APROVAÇÕES:

PROJETO - RESPONSÁVEL TÉCNICO: IVAN JAHNKE Engenheiro Civil - CREA/SC 82584-1	EXECUÇÃO - RESPONSÁVEL TÉCNICO:	ASSINATURA - PROPRIETÁRIO (REPRESENTANTE):
REVISÃO	DATA	ALTERAÇÕES

PROJETO DE INFRAESTRUTURA URBANA

RUA: XV DE NOVEMBRO, Nº 737
CEP: 89160-015 - CENTRO
RIO DO SUL/SC
FONE/FAX: (47) 3531-4242
E-mail: amavi@amavi.org.br
http://www.amavi.org.br

OBRA: PAVIMENTAÇÃO ASFÁLTICA, DRENAGEM PLUVIAL E SINALIZAÇÃO VIÁRIA DA SERRA DA ABELHA

PROPRIETÁRIO: PREFEITURA MUNICIPAL DE VITOR MEIRELES

ENDEREÇO: SERRA DA ABELHA - VITOR MEIRELES / SC

CONTEÚDO: PROJETO GEOMÉTRICO, PERFIL LONGITUDINAL, DETALHE EXPLICATIVO DO PERFIL LONGITUDINAL

DESENHO: FELIPE CORREIA LUCHTENBERG
ÁREA DE PAVIMENTAÇÃO ASFÁLTICA
A: PISTA: 7.004,53m²
EXTENSÃO DO TRECHO A PAVIMENTAR: 940,00m
ESCALA: INDICADA
DATA: 17/06/2019

FOLHA: 02/08

TODOS OS DIREITOS RESERVADOS. PROIBIDA A REPRODUÇÃO PARCIAL OU TOTAL. DESINHO VÁLIDO SOMENTE ASSINADO PELO RESPONSÁVEL DO PROJETO.