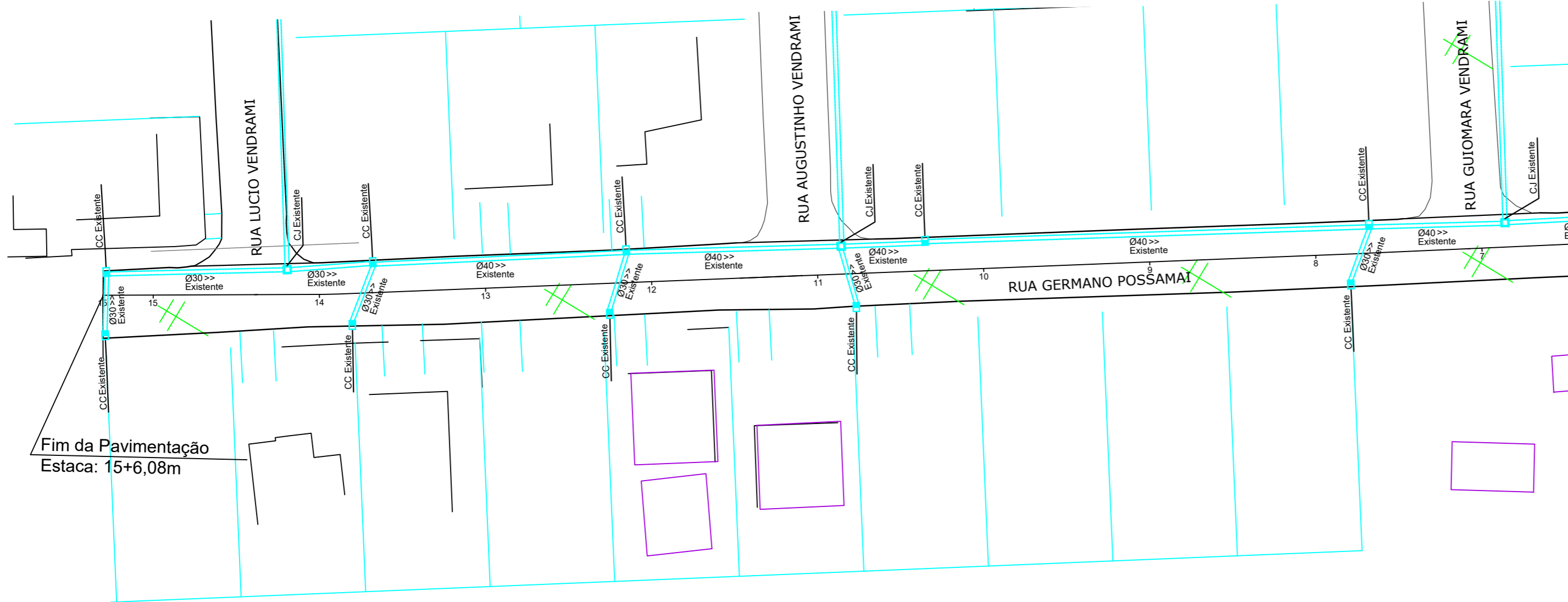




MAPA DE DRENAGEM EXISTENTE
ESC 1/500



MAPA DE DRENAGEM EXISTENTE
ESC 1/500

LEGENDA:

- CC - CAIXA DE CAPTAÇÃO
- CJ - CAIXA DE JUNÇÃO
- DRENAGEM EXISTENTE Ø INDICADO NO PROJETO
-  CC - CAIXA DE CAPTAÇÃO EXISTENTE
-  CJ - CAIXA DE JUNÇÃO

-SOLICITAR O ARQUIVO DIGITAL PARA LOCAÇÃO DA OBRA COM ESTAÇÃO TOTAL.

CARIMBOS E APROVAÇÕES:

PROJETO - RESPONSÁVEL TÉCNICO:	EXECUÇÃO - RESPONSÁVEL TÉCNICO:	ASSINATURA - PROPRIETÁRIO (REPRESENTANTE):
ARIEL ANDRÉ MASSON Engenheiro Civil - CREA/SC 126637-3		

REVISÃO	DATA	ALTERAÇÕES

PROJETO DE INFRAESTRUTURA URBANA



RUA: XV DE NOVEMBRO, N° 737
CEP: 89160-015 -CENTRO
RIO DO SUL/SC
FONE/FAX: (47) 3531-4242
E-mail: amavi@amavi.org.br
<http://www.amavi.org.br>

OBRA:	PAVIMENTAÇÃO EM LAJOTAS HEXAGONAIS DE CONCRETO E SINALIZAÇÃO VIÁRIA DA RUA GERMANO POSSAMAI
PROPRIETÁRIO:	PREFEITURA MUNICIPAL DE VITOR MEIRELES
ENDEREÇO:	RUA GERMANO POSSAMAI - VITOR MEIRELES / SC
CONTEÚDO:	MAPA DE DRENAGEM EXISTENTE
	DESENHO: FELIPE CORREIA LUCHTENBERG ÁREA DE PAVIMENTAÇÃO EM LAJOTAS A: PISTA: 2,397,65m ² EXTENSÃO DO TRECHO A PAVIMENTAR: 306,08m
ESCALA:	INDICADA
DATA:	18/07/2019
FOLHA:	
03/04	
TODOS OS DIREITOS RESERVADOS. PROIBIDA A REPRODUÇÃO PARCIAL OU TOTAL. DESENHO VÁLIDO SOMENTE ASSINADO PELO RESPONSÁVEL DO PROJETO.	