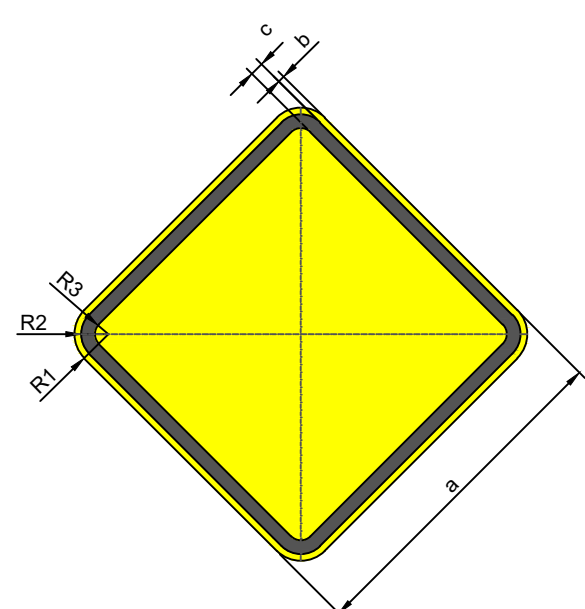


**PROJETO SINALIZAÇÃO**  
ESC 1/500

**SINAIS DE FORMA QUADRADA**

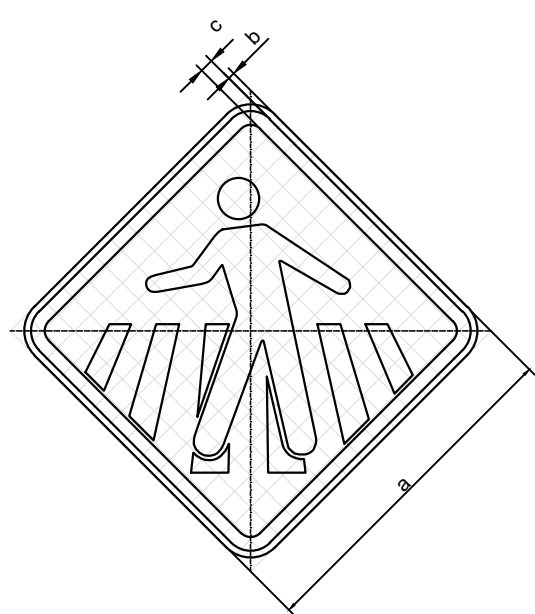


CORES:  
Fundo: Amarelo  
Oria Externa: Amarelo  
Oria Interna: Preto  
Símbolo: Preto  
Verso: Preto Fosco

OBS.: MEDIDAS RECOMENDADAS MEDIDAS EM MILÍMETROS

VIA	LADO MÍNIMO (a)	ORLA EXTERNA MÍNIMA (b)	ORLA INTERNA MÍNIMA (c)	RAIO DA BORDA (R1)	RAIO DA ORLA EXTERNA (R2)	RAIO DA ORLA INTERNA (R3)
Urbana	450	09	18	45	36	18

**TRÂNSITO DE PEDESTRES**

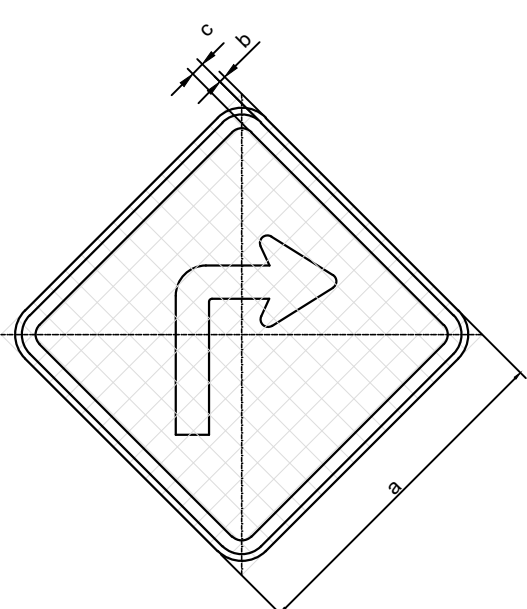


CORES:  
Fundo: Amarelo  
Oria Externa: Amarelo  
Oria Interna: Preto  
Símbolo: Preto  
Verso: Preto Fosco

OBS.: MEDIDAS RECOMENDADAS MEDIDAS EM MILÍMETROS

VIA	MALHA	LADO MÍNIMO (a)	ORLA EXTERNA MÍNIMA (b)	ORLA INTERNA MÍNIMA (c)
Urbana	30	450	09	18

**CURVA ACENTUADA A DIREITA**

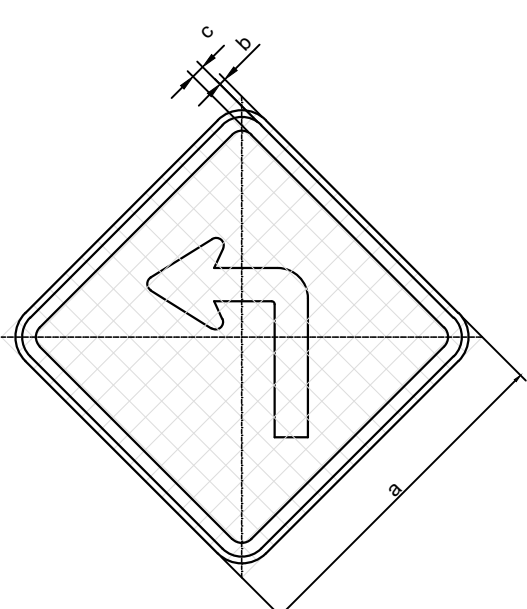


CORES:  
Fundo: Amarelo  
Oria Externa: Amarelo  
Oria Interna: Preto  
Símbolo: Preto  
Verso: Preto Fosco

OBS.: MEDIDAS RECOMENDADAS MEDIDAS EM MILÍMETROS

VIA	MALHA	LADO MÍNIMO (a)	ORLA EXTERNA MÍNIMA (b)	ORLA INTERNA MÍNIMA (c)	SETA
Urbana	30	450	09	18	SR1

**CURVA ACENTUADA A ESQUERDA**

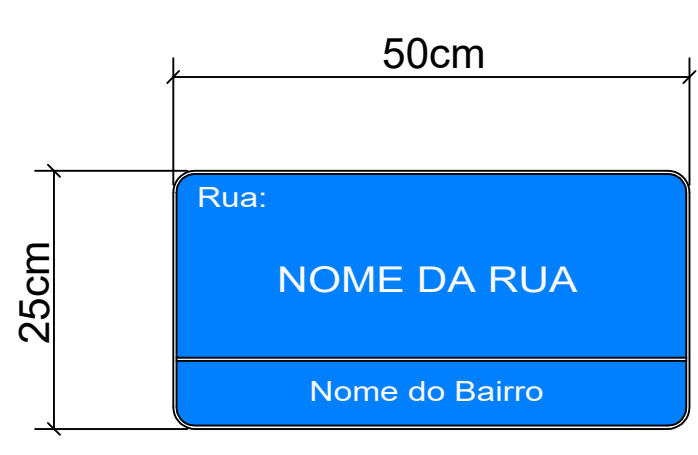


CORES:  
Fundo: Amarelo  
Oria Externa: Amarelo  
Oria Interna: Preto  
Símbolo: Preto  
Verso: Preto Fosco


OBS.: MEDIDAS RECOMENDADAS MEDIDAS EM MILÍMETROS

VIA	MALHA	LADO MÍNIMO (a)	ORLA EXTERNA MÍNIMA (b)	ORLA INTERNA MÍNIMA (c)	SETA
Urbana	30	450	09	18	SR1

**PLACA INDICATIVA NOME RUA E BAIRRO**



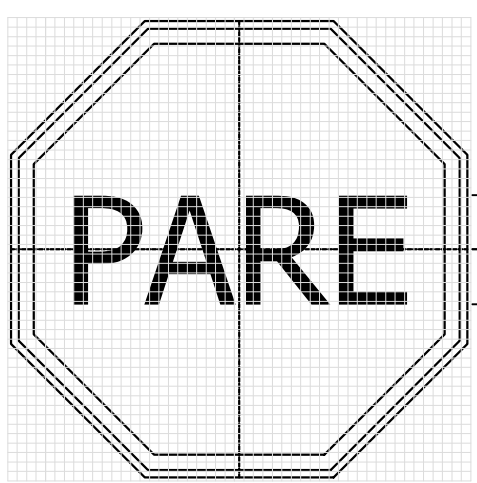
**SINAL DE FORMA OCTOGONAL**



CORES:  
Fundo: Vermelho Refletivo  
Oria Interna: Branco Refletivo  
Oria Externa: Vermelho Refletivo  
Verso: Preto Fosco

VIA	DIMENSÕES (mm)
	Lado a b a
URBANA	250 10 20 135°

**PARADA OBRIGATORIA**

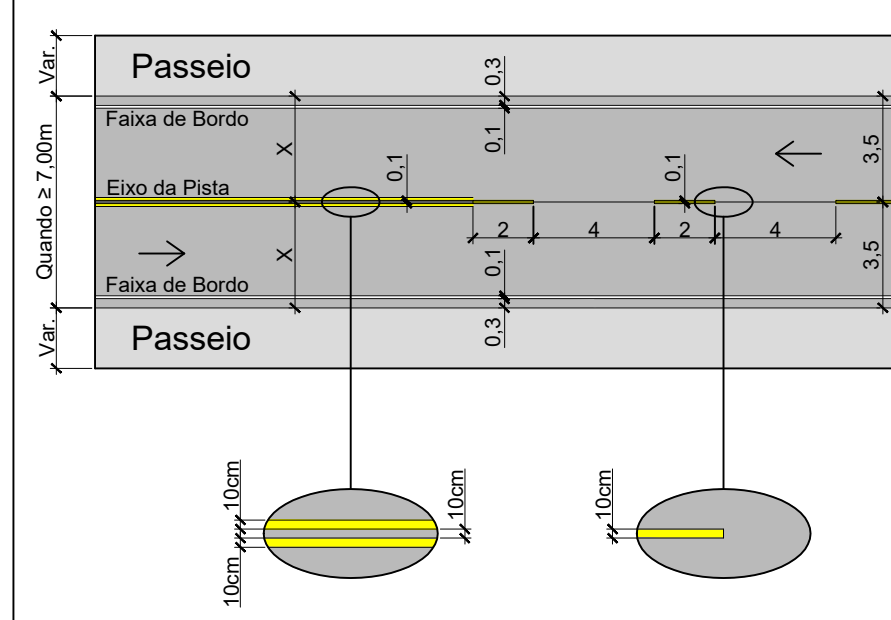


CORES:  
Fundo: Vermelho Refletivo  
Oria Interna: Branco Refletivo  
Oria Externa: Vermelho Refletivo  
Letras: Branco Refletivo  
Verso: Preto Fosco

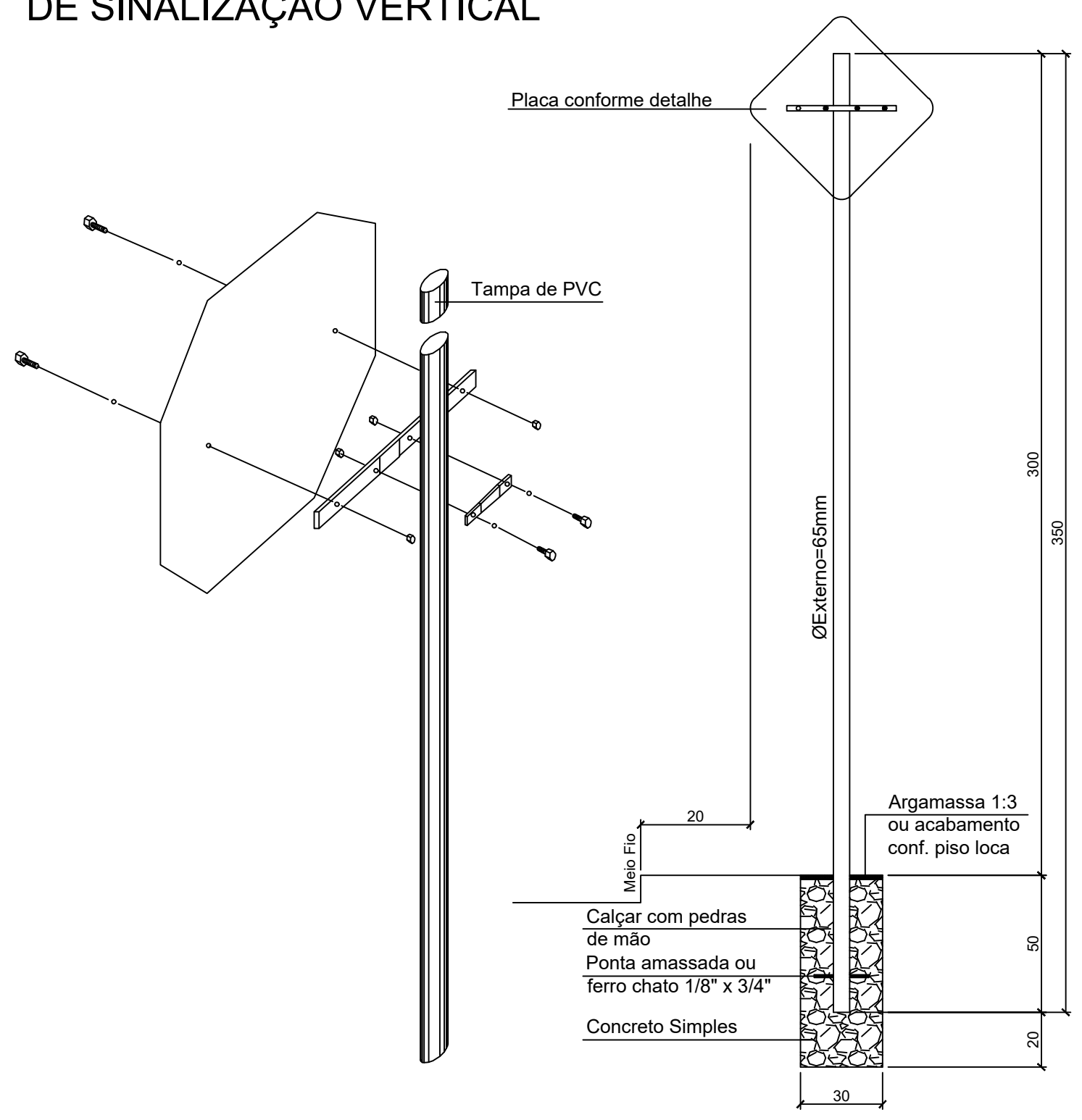
LETRAS:  
Série D ou E, texto centralizado

VIA	DIMENSÕES (mm)
	Lado Malha a
URBANA	250 12,50 x 12,50 72

**DETALHE DAS FAIXAS HORIZONTAIS CENTRAIS E LATERAIS**



**DETALHE DE IMPLANTAÇÃO DA PLACA DE SINALIZAÇÃO VERTICAL**

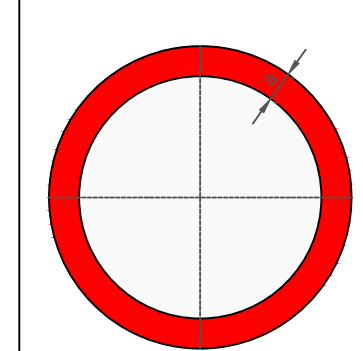


**LEGENDA:**

SINALIZAÇÃO CONFORME CONSELHO NACIONAL DE TRÂNSITO (CONTRAN) - SINALIZAÇÃO URBANA

	VELOCIDADE MÁXIMA PERMITIDA - 40 Km/h	CÓDIGO R-19
	PARADA OBRIGATORIA	CÓDIGO R-1
	PASSAGEM DE PEDESTRES	CÓDIGO A-32b
	CURVA ACENTUADA A ESQUERDA	CÓDIGO A-1a
	CURVA ACENTUADA A DIREITA	CÓDIGO A-1b
	NOME DA RUA E BAIRRO	
	FAIXA AMARELA DUPLA CONTÍNUA E=10cm	
	FAIXA AMARELA SIMPLES TRAVEJADA E=10cm (TRAÇO = 2,00m; ESPAÇO = 4,00m)	
	FAIXA BRANCA SIMPLES CONTÍNUA E=10cm	

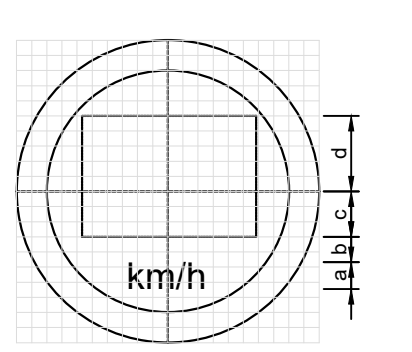
**SINAL DE FORMA CIRCULAR**



CORES:  
Fundo: Branco  
Oria e Tarja: Vermelho  
Verso: Preto Fosco

VIA	DIMENSÕES (mm)
	Sinal a
URBANA	Ø500 50

**VELOCIDADE MÁXIMA PERMITIDA**

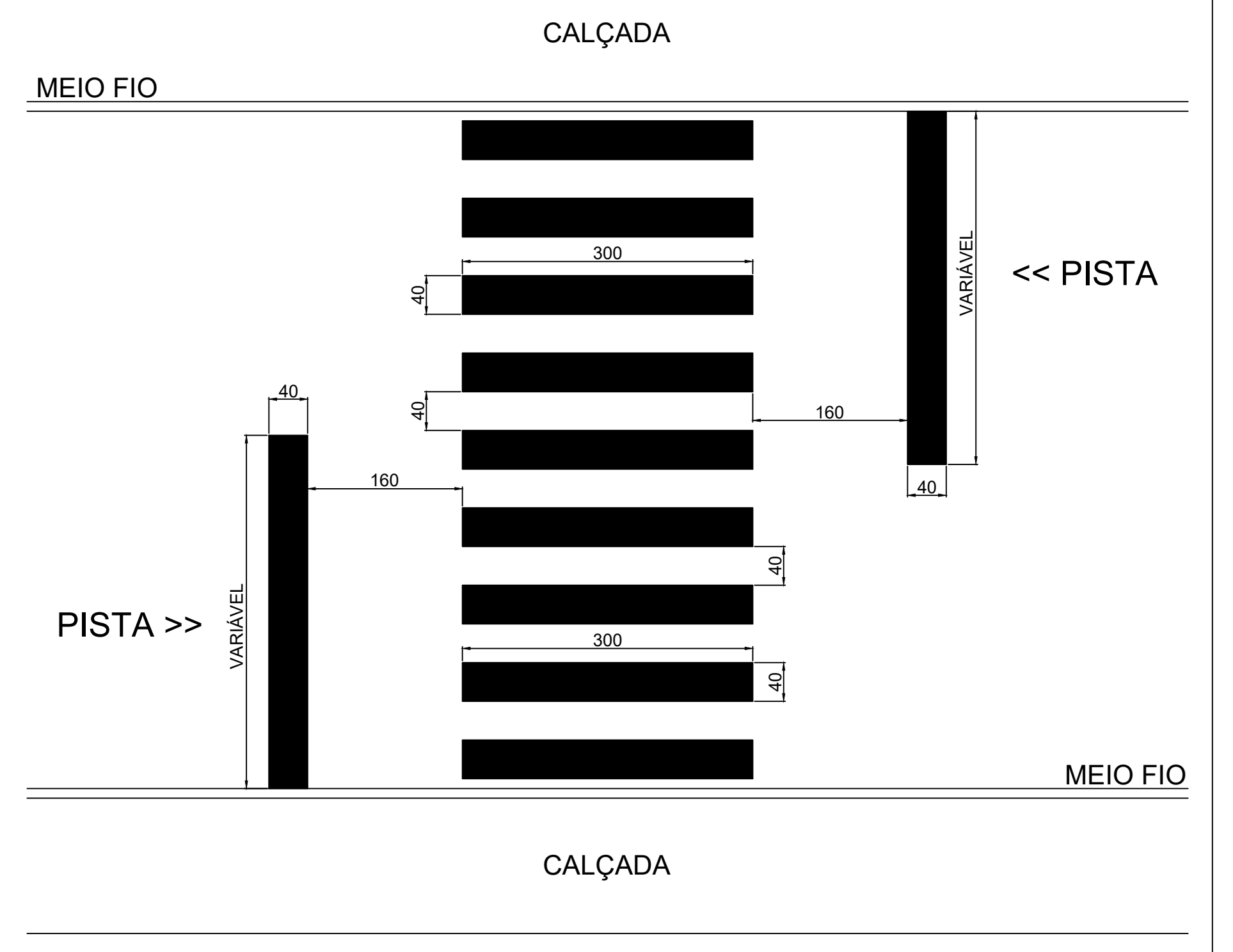


CORES:  
Fundo: Branco  
Oria: Vermelho  
Letra: Preto  
Algarismos: Preto  
Símbolo: Preto  
Verso: Preto Fosco

LETRAS E ALGARISMOS:  
Série D ou E (M), centralizados

VIA	DIMENSÕES (mm)
	Sinal Malha a b c d
URBANA	Ø500 25 x 25 44 38 75 125

**DETALHE FAIXA DE PEDESTRE**



**NOTAS:**

- A PREFEITURA SE RESPONSABILIZA PELA APROVAÇÃO DO PROJETO COM EMISSÃO DO ALVARÁ E APRESENTAÇÃO DA DISPENSA OU LICENÇA AMBIENTAL PARA CADA PROJETO.
- HAVENDO NECESSIDADE DE SUPRESSÃO DE VEGETAÇÃO A PREFEITURA SE RESPONSABILIZA PELA APRESENTAÇÃO DOS DOCUMENTOS NECESSÁRIOS PARA PERMISSÃO DE CORTE.
- SOLICITAR O ARQUIVO DIGITAL PARA LOCAÇÃO DA OBRA COM ESTAÇÃO TOTAL.

**CARIMBOS E APROVAÇÕES:**

PROJETO - RESPONSÁVEL TÉCNICO:	EXECUÇÃO - RESPONSÁVEL TÉCNICO:	ASSINATURA - PROPRIETÁRIO (REPRESENTANTE):
IVAN JAHNKE Engenheiro Civil - CREA/SC 82584-1		
REVISÃO	DATA	ALTERAÇÕES

**PROJETO DE INFRAESTRUTURA URBANA**



RUA: XV DE NOVEMBRO, N° 737  
CEP: 89160-015 - CENTRO  
RIO DO SUL/SC  
FONE/FAX: (47) 3531-4242  
E-mail: amavi@amavi.org.br  
http://www.amavi.org.br

OBRA: PAVIMENTAÇÃO ASFÁLTICA, DRENAGEM PLUVIAL E SINALIZAÇÃO VIÁRIA DA RUA VEREADOR FRANCISCO ROEDEL	DESENHO: FELIPE C. LUCHTENBERG
PROPRIETÁRIO: PREFEITURA MUNICIPAL DE VITOR MEIRELES	ÁREA DE PAVIMENTAÇÃO ASFÁLTICA 1.533,27m²
ENDEREÇO: RUA VEREADOR FRANCISCO ROEDEL - VITOR MEIRELES / SC	EXTENSÃO DO TRECHO A PAVIMENTAR: 192,43m
CONTEÚDO: PROJETO DE SINALIZAÇÃO VIÁRIA DETALHE DAS PLACAS DE SINALIZAÇÃO DETALHE DE IMPLANTAÇÃO DAS PLACAS DETALHE FAIXA DE PEDESTRE DETALHE DAS FAIXAS HORIZONTAIS	ESCALA: INDICADA DATA: 12/12/2019
<p>TODOS OS DIREITOS RESERVADOS. PROIBIDA A REPRODUÇÃO PARCIAL OU TOTAL. DESENHO VÁLIDO SOMENTE ASSINADO PELO RESPONSÁVEL DO PROJETO.</p>	FOLHA: <b>05/05</b>