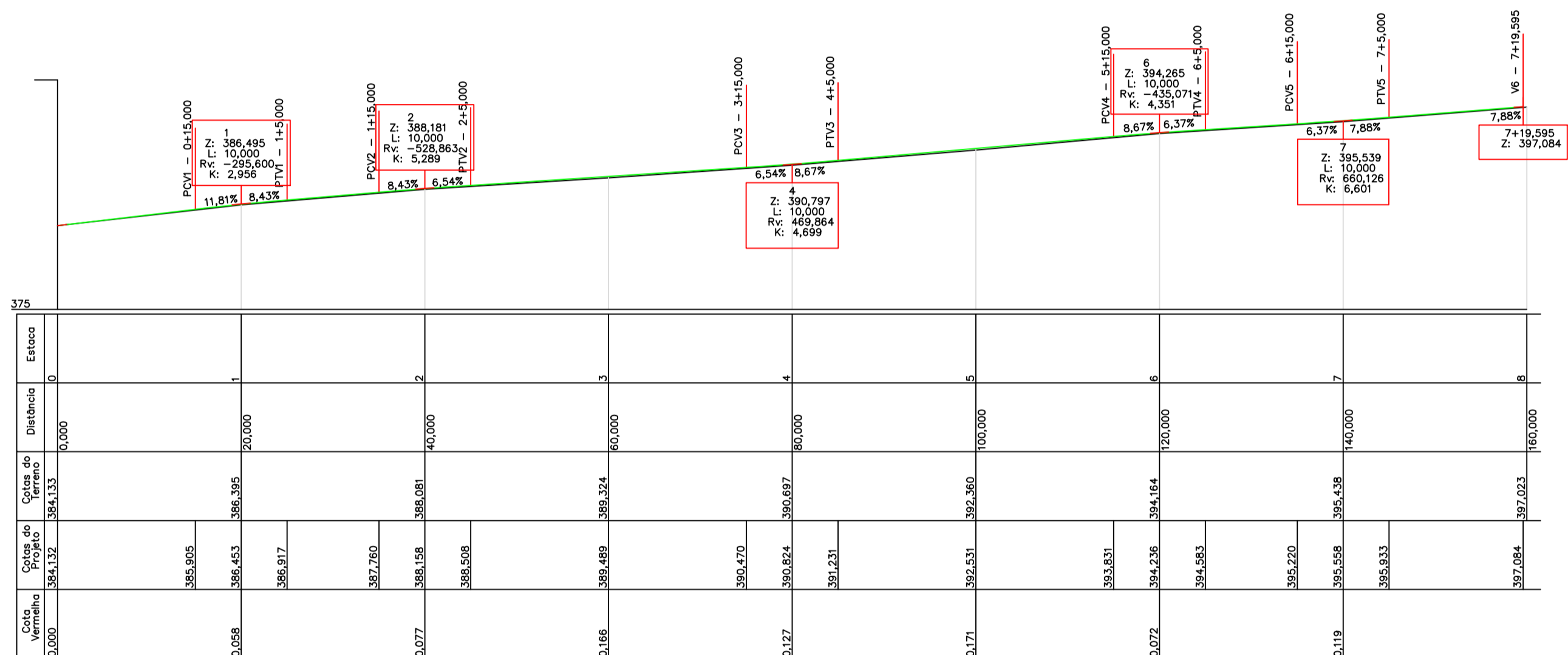
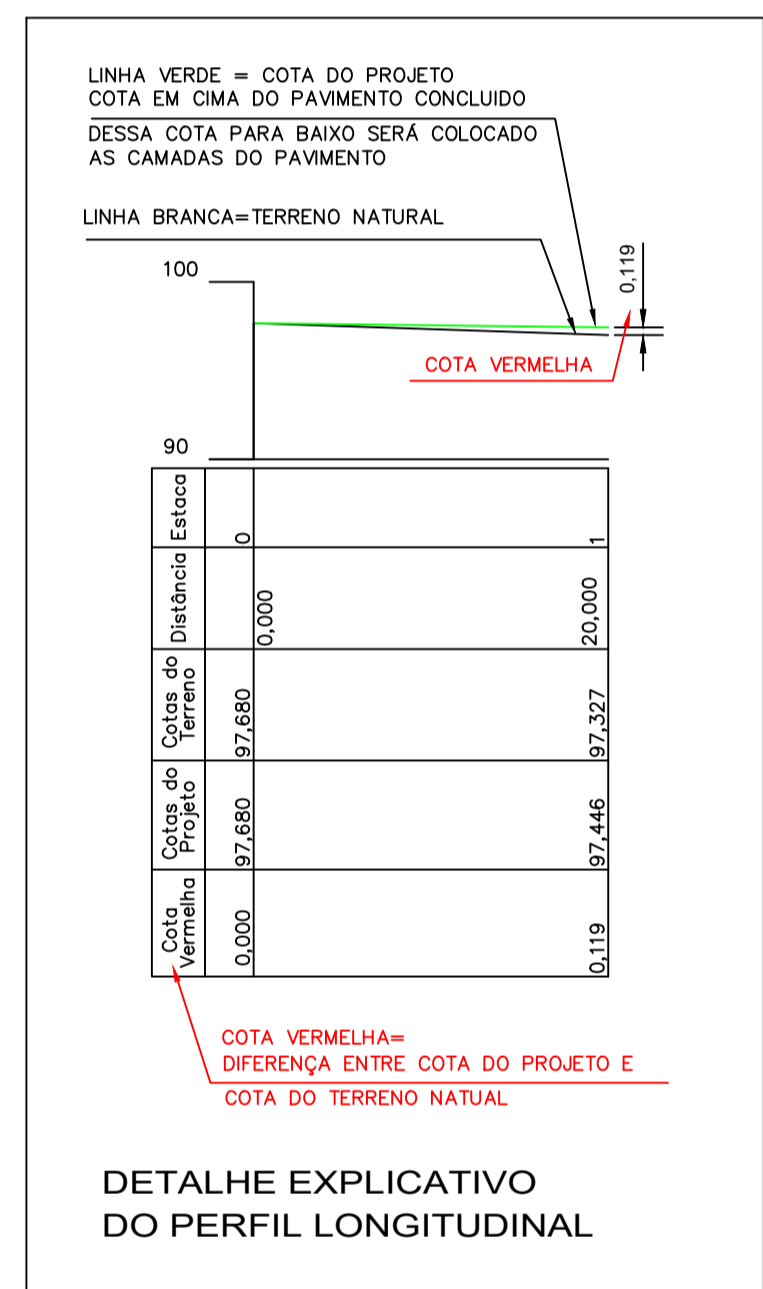


Nota:
O serviço de corte (Terraplanagem) será de responsabilidade da prefeitura. Porém observar que neste trecho não será possível respeitar o corte no gabarito total da via, excluindo para este momento a execução da largura do passeio.

PROJETO GEOMÉTRICO ESC 1/500



Perfil Longitudinal
Escala: 1/500



DETALHE EXPLICATIVO
DO PERFIL LONGITUDINAL

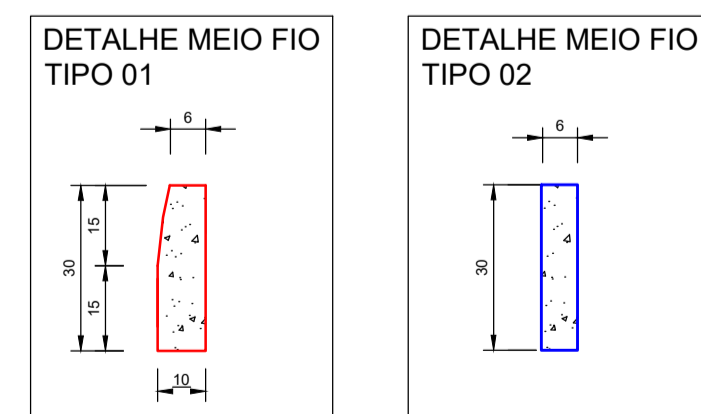
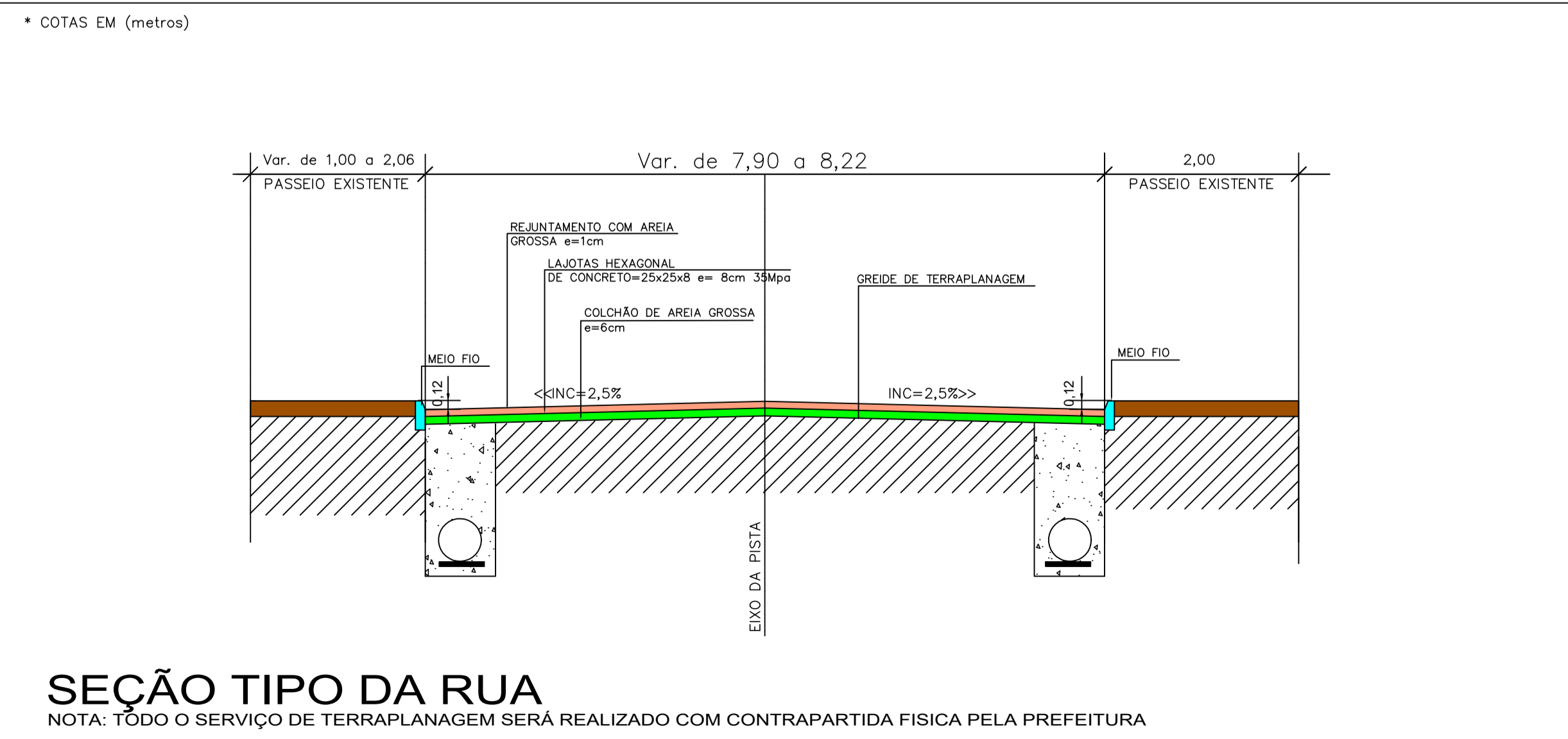
LEGENDA:

- MEIO FIO TIPO 01
- MEIO FIO TIPO 02
- MEIO FIO EXISTENTE
- MEIO FIO REAPROVEITADO
- MEIO FIO REAPROVEITADO REBAIXADO
- PROJEÇÃO DO REATERRO
- - - MEIO FIO A SER REMOVIDO
- ÁREA DE PAVIMENTAÇÃO EM LAJOTAS A EXECUTAR
- ÁREA DE REATERRO DOS PASSEIOS
- ÁREA DE TALUDE

- NOTAS:
- A PREFEITURA SE RESPONSABILIZA PELA APROVAÇÃO DO PROJETO COM EMISSÃO DO ALVARÁ E APRESENTAÇÃO DA DISPENSA OU LICENÇA AMBIENTAL PARA CADA PROJETO.
 - HAVENDO NECESSIDADE DE SUPRESSÃO DE VEGETAÇÃO A PREFEITURA SE RESPONSABILIZA PELA APRESENTAÇÃO DOS DOCUMENTOS NECESSÁRIOS PARA PERMISSÃO DE CORTE.
 - SOLICITAR O ARQUIVO DIGITAL PARA LOCAÇÃO DA OBRA COM ESTAÇÃO TOTAL.

CARIMBOS E APROVAÇÕES:

PROJETO - RESPONSÁVEL TÉCNICO: IVAN JAHNKE Engenheiro Civil - CREA/SC 82584-1	EXECUÇÃO - RESPONSÁVEL TÉCNICO:	ASSINATURA - PROPRIETÁRIO (REPRESENTANTE):
REVISÃO	DATA	ALTERAÇÕES



PROJETO DE INFRAESTRUTURA URBANA

ASSOCIAÇÃO DOS MUNICÍPIOS DO ALTO VALE DO ITAÍ

RUA: XV DE NOVEMBRO, N° 737
CEP: 89160-015 -CENTRO
RIO DO SUL/SC
FONE/FAX: (47) 3531-4242
E-mail: amavi@amavi.org.br
http://www.amavi.org.br

OBRA: PAVIMENTAÇÃO EM LAJOTAS, DRENAGEM PLUVIAL E SINALIZAÇÃO VIÁRIA DA RUA HENRIQUE FRECH

PROPRIETÁRIO: PREFEITURA MUNICIPAL DE VITOR MEIRELES

ENDEREÇO: HENRIQUE FRECH - VITOR MEIRELES / SC

CONTEÚDO: PROJETO GEOMÉTRICO, PERFIL LONGITUDINAL, SEÇÃO TIPO DA RUA, DETALHE MEIO FIO TIPO 01 E 02

DESENHO: FELIPE CORREIA LUCHTENBERG
ÁREA DE PAVIMENTAÇÃO EM LAJOTAS: 1.302,88m²
EXTENSÃO DO TRECHO A PAVIMENTAR: 160m
ESCALA: INDICADA
DATA: 12/11/2019

FOLHA: 02/04

TODOS OS DIREITOS RESERVADOS. PROIBIDA A REPRODUÇÃO PARCIAL OU TOTAL. DESENHO VÁLIDO SOMENTE ASSINADO PELO RESPONSÁVEL DO PROJETO.