TABELA DE VOLUMES TOTAIS						
Seção/Estaca	Área de Corte	Volume de Corte	Volume de Corte Acumulado	Área de Aterro	Volume de Aterro	Volume de Aterro Acumulado
0+0,00m	0,732m²	0,000m³	0,000m³	1,578m²	0,000m³	0,000m³
1+0,00m	1,522m²	22,557m³	22,557m³	0,624m²	22,027m³	22,027m³
2+0,00m	0,990m²	25,136m³	47,694m³	0,992m²	16,164m³	38,191m³
3+0,00m	1,273m²	22,647m³	70,341m³	0,815m²	18,074m³	56,266m³
3+9,00m	1,098m²	10,674m³	81,016m³	1,777m²	11,668m³	67,935m³

Seção da Rua Violanda: 02
2+0,00m

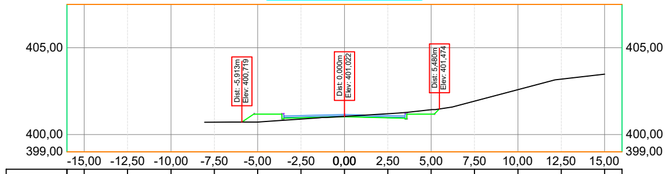

Terreno Natural				400,712	400,718	400,888	401,045	401,198	401,428	401,923	402,584	403,191	403,480
Cota de Projeto					401,170	400,960	401,022	400,960	401,170				

Seção da Rua Violanda: 01
1+0,00m

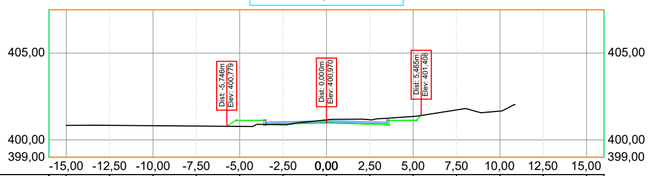

Terreno Natural	400,832	400,838	400,816	400,794	400,772	400,868	401,153	401,162	401,351	401,728	401,659		
Cota de Projeto					401,118	400,908	400,970	400,908	401,118				

Seção da Rua Violanda: 04
3+9,00m

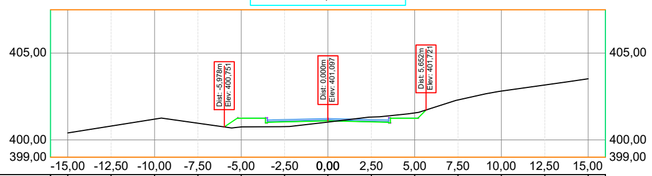

Terreno Natural	400,404	400,800	401,195	400,963	400,741	400,766	401,029	401,312	401,553	402,297	402,816	403,168	403,517
Cota de Projeto					401,245	401,035	401,097	401,035	401,245				

Seção da Rua Violanda: 00
0+0,00m

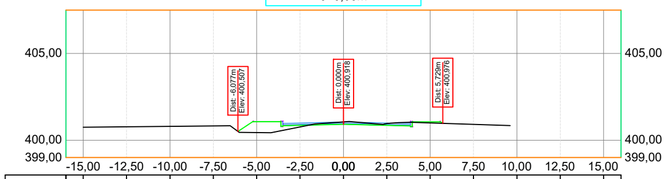

Terreno Natural	400,750	400,776	400,802	400,827	400,443	400,769	401,058	400,962	401,001	400,916			
Cota de Projeto					401,066	400,856	400,918	400,856	401,056				

Seção da Rua Violanda: 03
3+0,00m

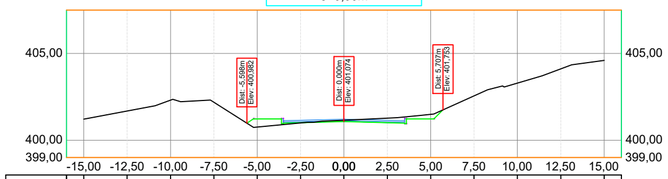

Terreno Natural	401,217	401,686	402,310	402,188	400,756	400,994	401,154	401,271	401,496	402,561	403,296	404,113	404,605
Cota de Projeto					401,221	401,011	401,074	401,011	401,221				

NOTAS:

- A PREFEITURA SE RESPONSABILIZA PELA APROVAÇÃO DO PROJETO COM EMISSÃO DO ALVARÁ E APRESENTAÇÃO DA DISPENSA OU LICENÇA AMBIENTAL PARA CADA PROJETO.
- HAVENDO NECESSIDADE DE SUPRESSÃO DE VEGETAÇÃO A PREFEITURA SE RESPONSABILIZA PELA APRESENTAÇÃO DOS DOCUMENTOS NECESSÁRIOS PARA PERMISSÃO DE CORTE.
- SOLICITAR O ARQUIVO DIGITAL PARA LOCAÇÃO DA OBRA COM ESTAÇÃO TOTAL.

CARIMBOS E APROVAÇÕES:

PROJETO - RESPONSÁVEL TÉCNICO:

RAFAEL GÜNTER MÜLLER
Engenheiro Civil - CREA/SC 127855-2

EXECUÇÃO - RESPONSÁVEL TÉCNICO:

ASSINATURA - PROPRIETÁRIO (REPRESENTANTE):

REVISÃO	DATA	ALTERAÇÕES

PROJETO DE INFRAESTRUTURA URBANA

AMAVI
ASSOCIAÇÃO DOS MUNICÍPIOS DO ALTO VALE DO ITAJAÍ

RUA: XV DE NOVEMBRO, N° 737
CEP: 89160-015 -CENTRO
RIO DO SUL/SC
FONE/FAX: (47) 3531-4242
E-mail: amavi@amavi.org.br
http://www.amavi.org.br

OBRA:
PAVIMENTAÇÃO EM LAJOTAS HEXAGONAIS DE CONCRETO, DRENAGEM PLUVIAL, SINALIZAÇÃO VIÁRIA E REATERRO DOS PASSEIOS DAS RUAS VIOLANDA RUTE COSER, ARTUR RUTZEN E IRMÃ RUTZEN

PROPRIETÁRIO:
PREFEITURA MUNICIPAL DE VITOR MEIRELES

ENDEREÇO:
RUA VIOLANDA RUTE COSER - VITOR MEIRELES / SC

CONTEÚDO:
SEÇÕES TRANSVERSAIS DA RUA VIOLANDA RUTE COSER
TABELA DE VOLUMES TOTAIS

DESENHO:
FELIPE CORREIA LUCHTENBERG

ÁREA DE PAVIMENTAÇÃO EM LAJOTAS:
2.424,79m²

ÁREA DE REATERRO DOS PASSEIOS:
1.165,62m²

EXTENSÃO DO TRECHO Á PAVIMENTAR:
322,77m

ESCALA:
INDICADA

DATA:
26/02/2020

FOLHA:
04/09

TODOS OS DIREITOS RESERVADOS. PROIBIDA A REPRODUÇÃO PARCIAL OU TOTAL.
DESENHO VÁLIDO SOMENTE ASSINADO PELO RESPONSÁVEL DO PROJETO.