Seção Rua Artur Rutzen: 02
2+0,00m

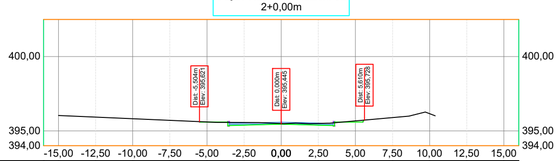

Terreno Natural	396,035	395,926	395,817	395,708	395,599	395,561	395,489	395,496	395,673	395,896	396,152		
Cota de Projeto					395,593	395,383	395,445	395,383	395,593				

Seção Rua Artur Rutzen: 05
5+0,00m

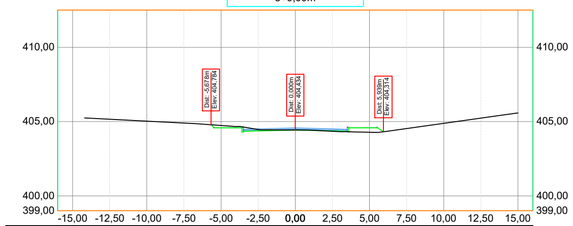

Terreno Natural		405,155	405,027	404,898	404,734	404,465	404,429	404,344	404,282	404,530	404,881	405,232	405,583
Cota de Projeto					404,581	404,371	404,434	404,371	404,581				

TABELA DE VOLUMES TOTAIS						
Seção/Estaca	Área de Corte	Volume de Corte	Volume de Corte Acumulado	Área de Aterro	Volume de Aterro	Volume de Aterro Acumulado
0+0,00m	2,254m²	0,000m³	0,000m³	0,125m²	0,000m³	0,000m³
1+0,00m	0,281m²	25,357m³	25,357m³	0,880m²	10,060m³	10,060m³
2+0,00m	0,996m²	12,776m³	38,134m³	0,037m²	9,182m³	19,242m³
3+0,00m	0,418m²	14,145m³	52,279m³	0,584m²	6,226m³	25,469m³
4+0,00m	0,703m²	11,221m³	63,501m³	0,187m²	7,727m³	33,197m³
5+0,00m	0,564m²	12,684m³	76,186m³	0,680m²	8,682m³	41,879m³
6+0,00m	0,554m²	11,192m³	87,378m³	0,104m²	7,849m³	49,728m³
6+6,94m	1,048m²	5,560m³	92,938m³	0,051m²	0,540m³	50,269m³

NOTAS:

- A PREFEITURA SE RESPONSABILIZA PELA APROVAÇÃO DO PROJETO COM EMISSÃO DO ALVARÁ E APRESENTAÇÃO DA DISPENSA OU LICENÇA AMBIENTAL PARA CADA PROJETO.
- HAVENDO NECESSIDADE DE SUPRESSÃO DE VEGETAÇÃO A PREFEITURA SE RESPONSABILIZA PELA APRESENTAÇÃO DOS DOCUMENTOS NECESSÁRIOS PARA PERMISSÃO DE CORTE.
- SOLICITAR O ARQUIVO DIGITAL PARA LOCAÇÃO DA OBRA COM ESTAÇÃO TOTAL.

CARIMBOS E APROVAÇÕES:

Seção Rua Artur Rutzen: 01
1+0,00m

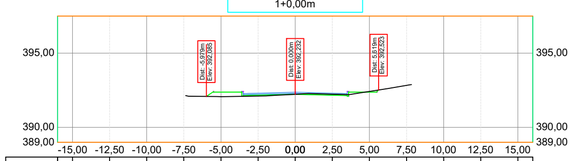

Terreno Natural					392,072	392,115	392,230	392,239	392,425	392,829			
Cota de Projeto					392,379	392,169	392,232	392,169	392,379				

Seção Rua Artur Rutzen: 04
4+0,00m

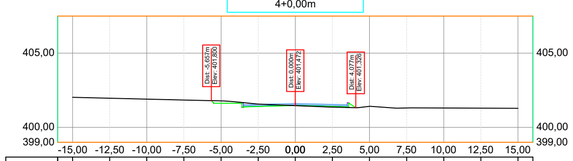

Terreno Natural	402,025	401,966	401,907	401,848	401,784	401,566	401,465	401,366	401,417	401,310	401,308	401,238	401,287
Cota de Projeto					401,619	401,409	401,472	401,409					

Seção Rua Artur Rutzen: 07
6+6,94m

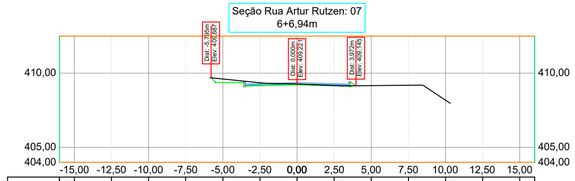

Terreno Natural					409,607	409,354	409,267	409,159	409,156	409,183	408,180		
Cota de Projeto					409,368	409,158	409,221	409,158					

Seção Rua Artur Rutzen: 00
0+0,00m

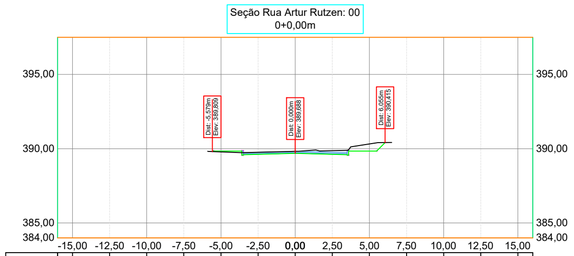

Terreno Natural					389,787	389,764	389,828	389,868	390,322				
Cota de Projeto					389,836	389,626	389,688	389,626	389,836				

Seção Rua Artur Rutzen: 03
3+0,00m

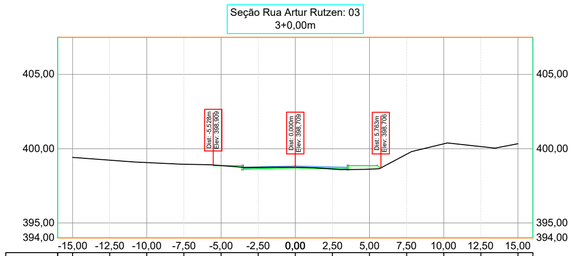

Terreno Natural	399,413	399,227	399,055	398,955	398,867	398,748	398,755	398,630	398,628	399,629	400,328	400,143	400,339
Cota de Projeto					398,856	398,646	398,709	398,646	398,856				

Seção Rua Artur Rutzen: 06
6+0,00m

Terreno Natural					408,259	408,077	408,013	407,979	407,667	407,508	407,585		
Cota de Projeto					408,160	407,950	408,013	407,950					

PROJETO - RESPONSÁVEL TÉCNICO:

RAFAEL GÜNTER MÜLLER
Engenheiro Civil - CREA/SC 127855-2

EXECUÇÃO - RESPONSÁVEL TÉCNICO:

ASSINATURA - PROPRIETÁRIO (REPRESENTANTE):

REVISÃO	DATA	ALTERAÇÕES

PROJETO DE INFRAESTRUTURA URBANA

AMAVI
ASSOCIAÇÃO DOS MUNICÍPIOS DO ALTO VALE DO ITAJAÍ

RUA: XV DE NOVEMBRO, N° 737
CEP: 89160-015 -CENTRO
RIO DO SUL/SC
FONE/FAX: (47) 3531-4242
E-mail: amavi@amavi.org.br
http://www.amavi.org.br

OBRA:
PAVIMENTAÇÃO EM LAJOTAS HEXAGONAIS DE CONCRETO, DRENAGEM PLUVIAL, SINALIZAÇÃO VIÁRIA E REATERRO DOS PASSEIOS DAS RUAS VIOLANDA RUTE COSER, ARTUR RUTZEN E IRMÃ RUTZEN

PROPRIETÁRIO:
PREFEITURA MUNICIPAL DE VITOR MEIRELES

ENDEREÇO:
RUA VIOLANDA RUTE COSER - VITOR MEIRELES / SC

CONTEÚDO:
SEÇÕES TRANSVERSAIS DA RUA ARTUR RUTZEN
TABELA DE VOLUMES TOTAIS

DESENHO:
FELIPE CORREIA LUCHTENBERG

ÁREA DE PAVIMENTAÇÃO EM LAJOTAS:
2.424,79m²

ÁREA DE REATERRO DOS PASSEIOS:
1.165,62m²

EXTENSÃO DO TRECHO À PAVIMENTAR:
322,77m

ESCALA:
INDICADA

DATA:
26/02/2020

FOLHA:
05/09

TODOS OS DIREITOS RESERVADOS. PROIBIDA A REPRODUÇÃO PARCIAL OU TOTAL.
DESENHO VÁLIDO SOMENTE ASSINADO PELO RESPONSÁVEL DO PROJETO.