

TABELA DE VOLUMES TOTAIS						
Seção/Estaca	Área de Corte	Volume de Corte	Volume de Corte Acumulado	Área de Aterro	Volume de Aterro	Volume de Aterro Acumulado
0+8,00m	1,936m²	0,000m³	0,000m³	3,075m²	0,000m³	0,000m³
1+0,00m	1,137m²	18,442m³	18,442m³	1,590m²	27,996m³	27,996m³
2+0,00m	0,695m²	18,330m³	36,773m³	1,843m²	34,344m³	62,341m³
3+0,00m	2,730m²	34,258m³	71,031m³	1,474m²	33,179m³	95,520m³
4+0,00m	7,458m²	101,883m³	172,915m³	1,370m²	28,449m³	123,969m³
5+0,00m	3,250m²	107,090m³	280,005m³	1,549m²	29,203m³	153,173m³
5+18,49m	3,612m²	63,447m³	343,453m³	1,575m²	28,883m³	182,056m³

NOTAS:

- A PREFEITURA SE RESPONSABILIZA PELA APROVAÇÃO DO PROJETO COM EMISSÃO DO ALVARÁ E APRESENTAÇÃO DA DISPENSA OU LICENÇA AMBIENTAL PARA CADA PROJETO.
- HAVENDO NECESSIDADE DE SUPRESSÃO DE VEGETAÇÃO A PREFEITURA SE RESPONSABILIZA PELA APRESENTAÇÃO DOS DOCUMENTOS NECESSÁRIOS PARA PERMISSÃO DE CORTE.
- SOLICITAR O ARQUIVO DIGITAL PARA LOCAÇÃO DA OBRA COM ESTAÇÃO TOTAL.

CARIMBOS E APROVAÇÕES:

PROJETO - RESPONSÁVEL TÉCNICO:

EXECUÇÃO - RESPONSÁVEL TÉCNICO:

ASSINATURA - PROPRIETÁRIO (REPRESENTANTE):

RAFAEL GÜNTHER MÜLLER
Engenheiro Civil - CREA/SC 127855-2

REVISÃO

DATA

ALTERAÇÕES

PROJETO DE INFRAESTRUTURA URBANA



RUA: XV DE NOVEMBRO, N° 737
CEP: 89160-015 -CENTRO
RIO DO SUL/SC
FONE/FAX: (47) 3531-4242
E-mail: amavi@amavi.org.br
http://www.amavi.org.br

OBRA: PAVIMENTAÇÃO EM LAJOTAS HEXAGONAIS DE CONCRETO, DRENAGEM PUVIAL, SINALIZAÇÃO VIÁRIA E REATERRO DOS PASSEIOS DAS RUAS VIOLANDA RUTE COSER, ARTUR RUTZEN E IRMÃ RUTZEN

PROPRIETÁRIO: PREFEITURA MUNICIPAL DE VITOR MEIRELES

ENDEREÇO: RUA VIOLANDA RUTE COSER - VITOR MEIRELES / SC

CONTEÚDO: SEÇÕES TRANSVERSAIS DA RUA IRMÃ RUTZEN
TABELA DE VOLUMES TOTAIS

DESENHO: FELIPE CORREIA LUCHTENBERG
ÁREA DE PAVIMENTAÇÃO EM LAJOTAS: 2.424,79m²
ÁREA DE REATERRO DOS PASSEIOS: 1.165,62m²
EXTENSÃO DO TRECHO À PAVIMENTAR: 322,77m
ESCALA: INDICADA

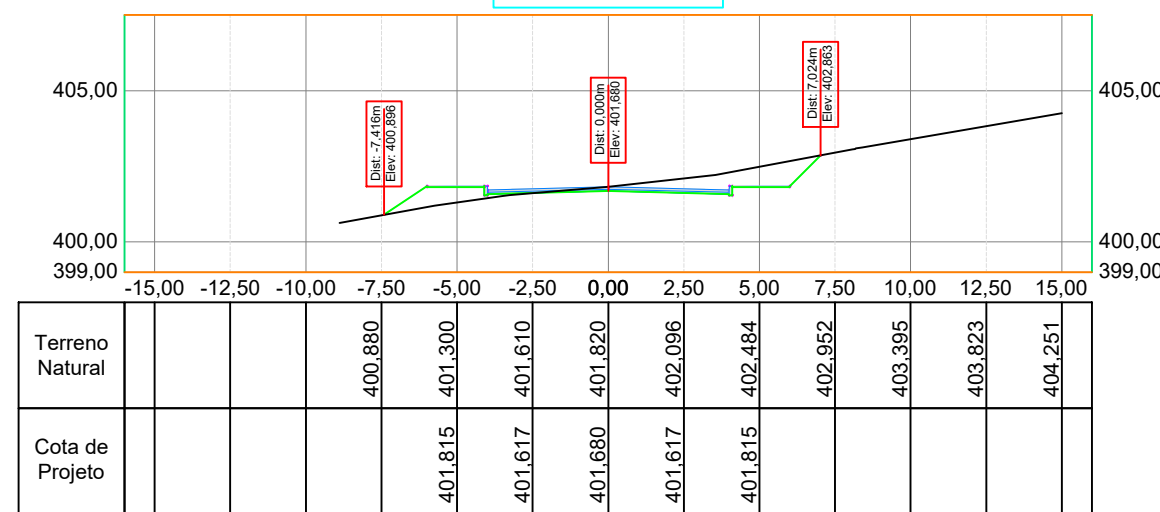
FOLHA:

06/09

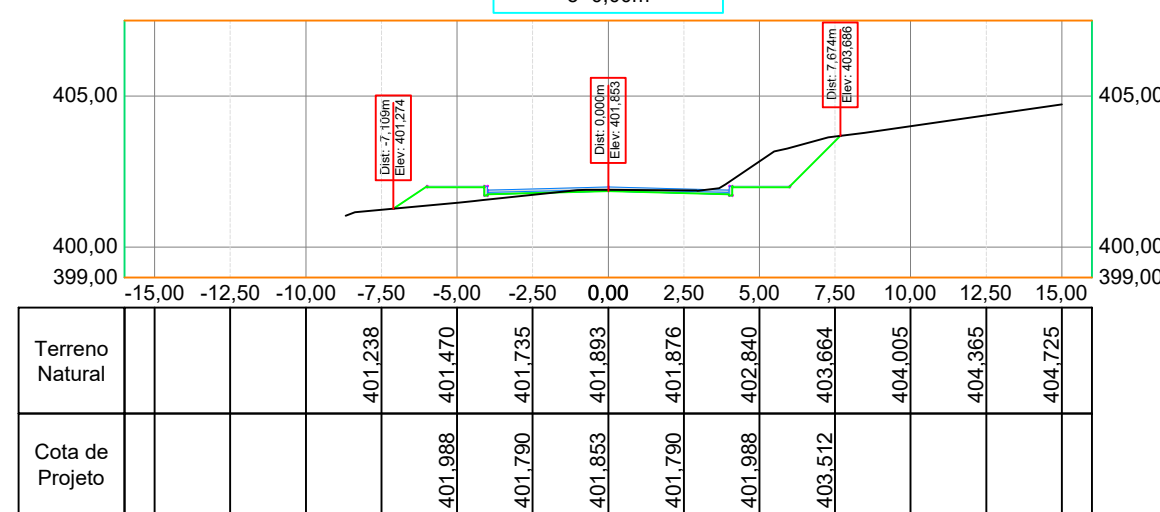
TODOS OS DIREITOS RESERVADOS. PROIBIDA A REPRODUÇÃO PARCIAL OU TOTAL. DESENHO VÁLIDO SOMENTE ASSINADO PELO RESPONSÁVEL DO PROJETO.

DATA: 26/02/2020

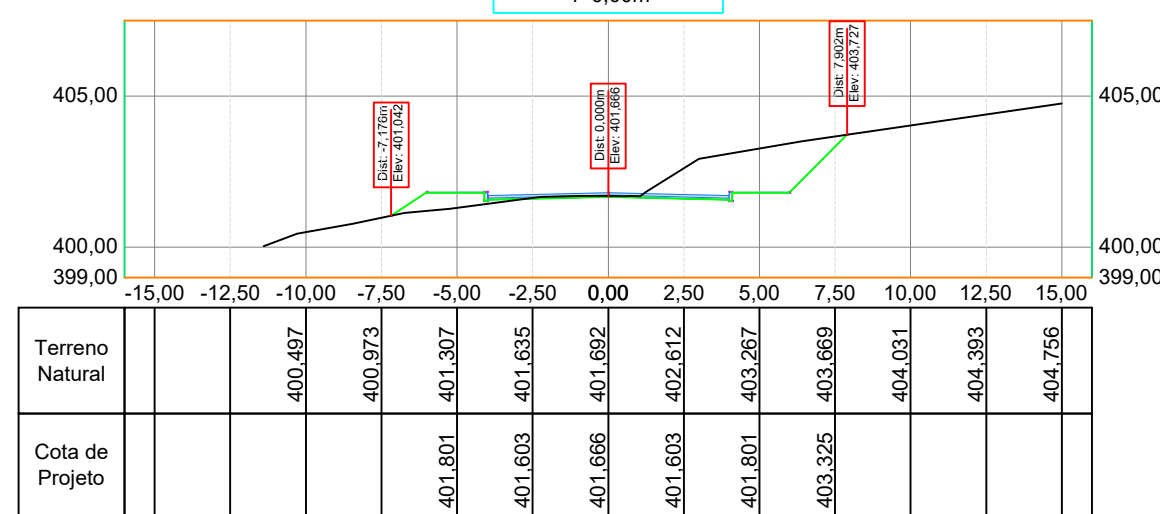
Seção Irmã Rutzen: 06
5+18,49m



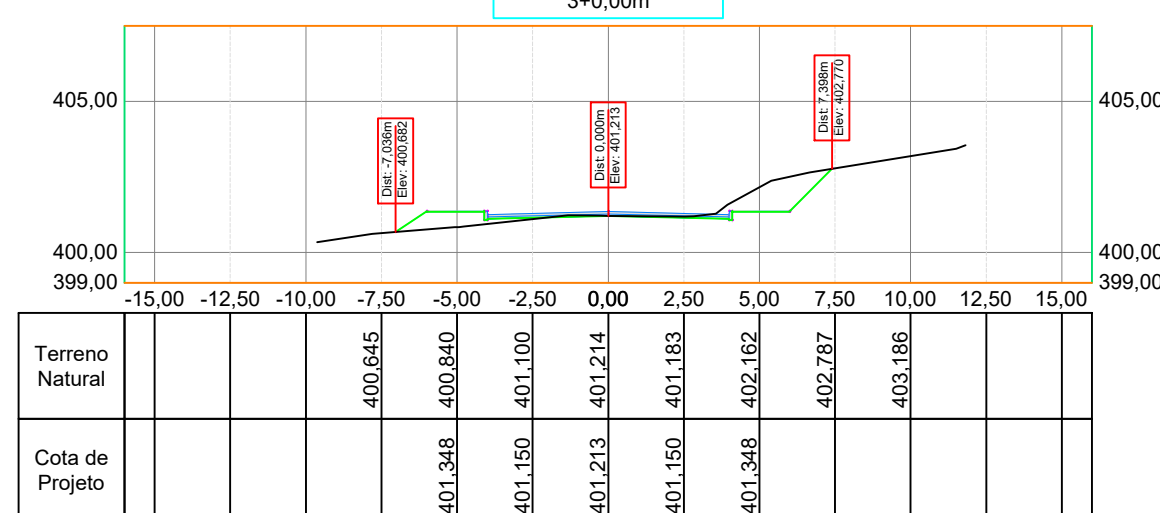
Seção Irmã Rutzen: 05
5+0,00m



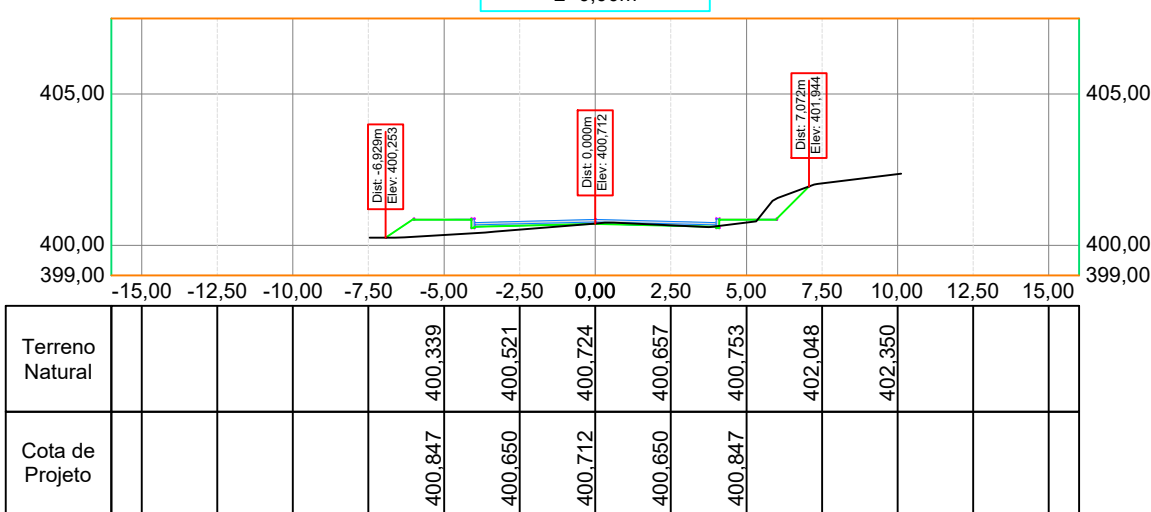
Seção Irmã Rutzen: 04
4+0,00m



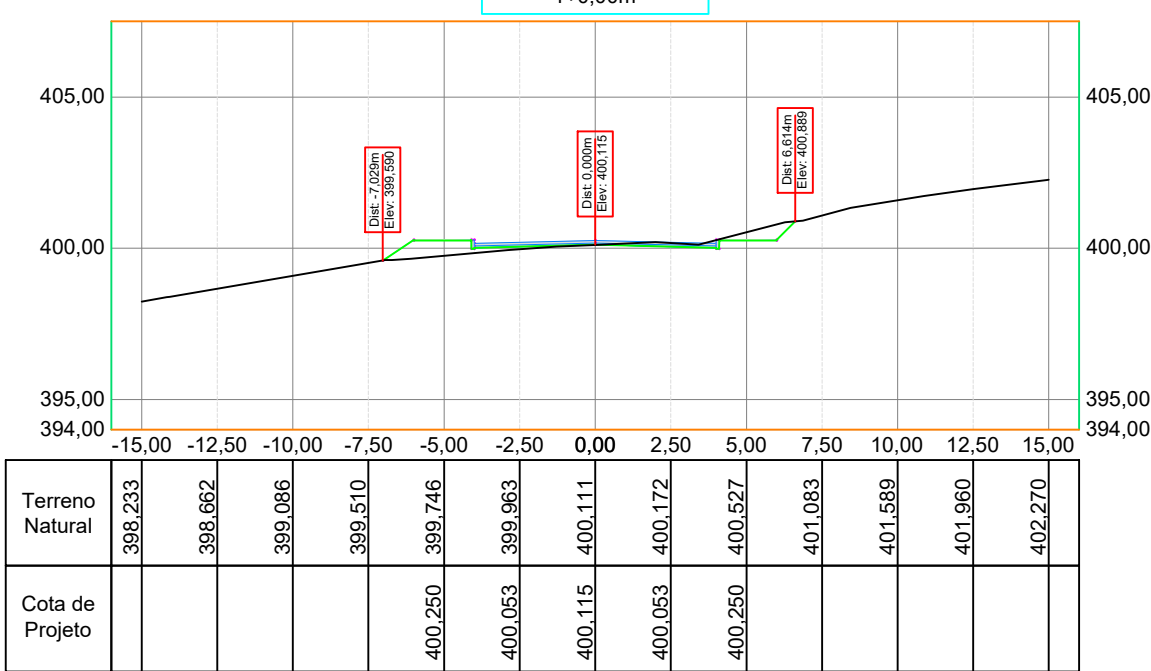
Seção Irmã Rutzen: 03
3+0,00m



Seção Irmã Rutzen: 02
2+0,00m



Seção Irmã Rutzen: 01
1+0,00m



Seção Irmã Rutzen: 00
0+8,00m

