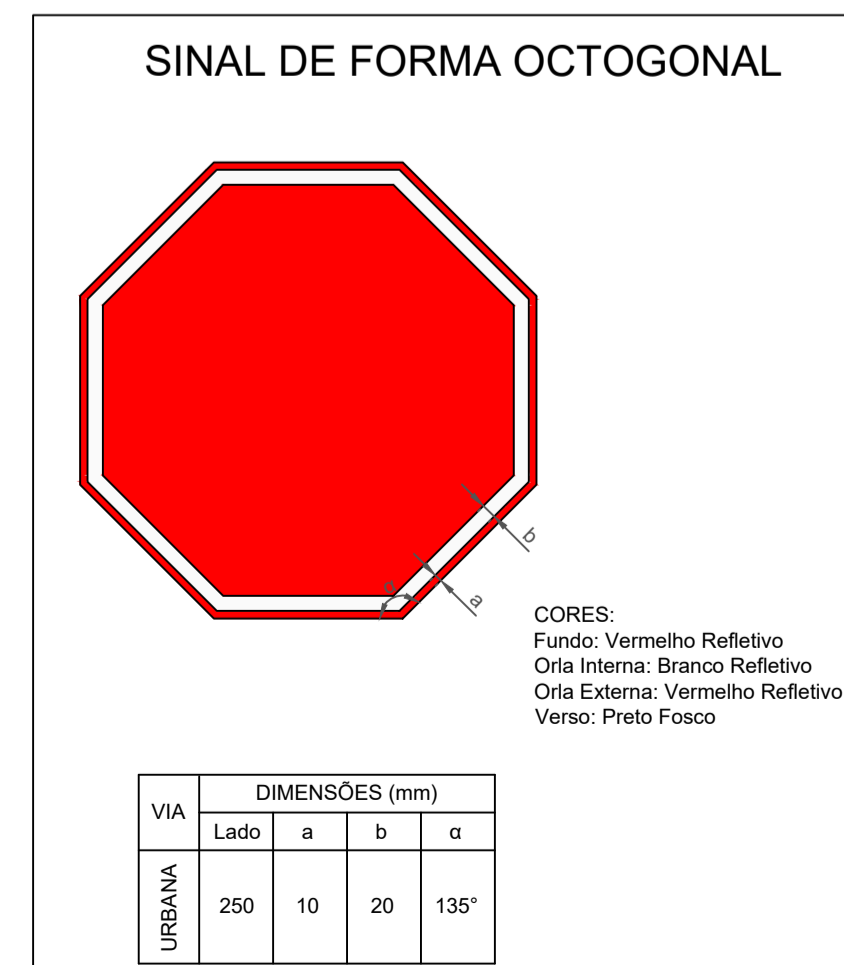


LEGENDA:

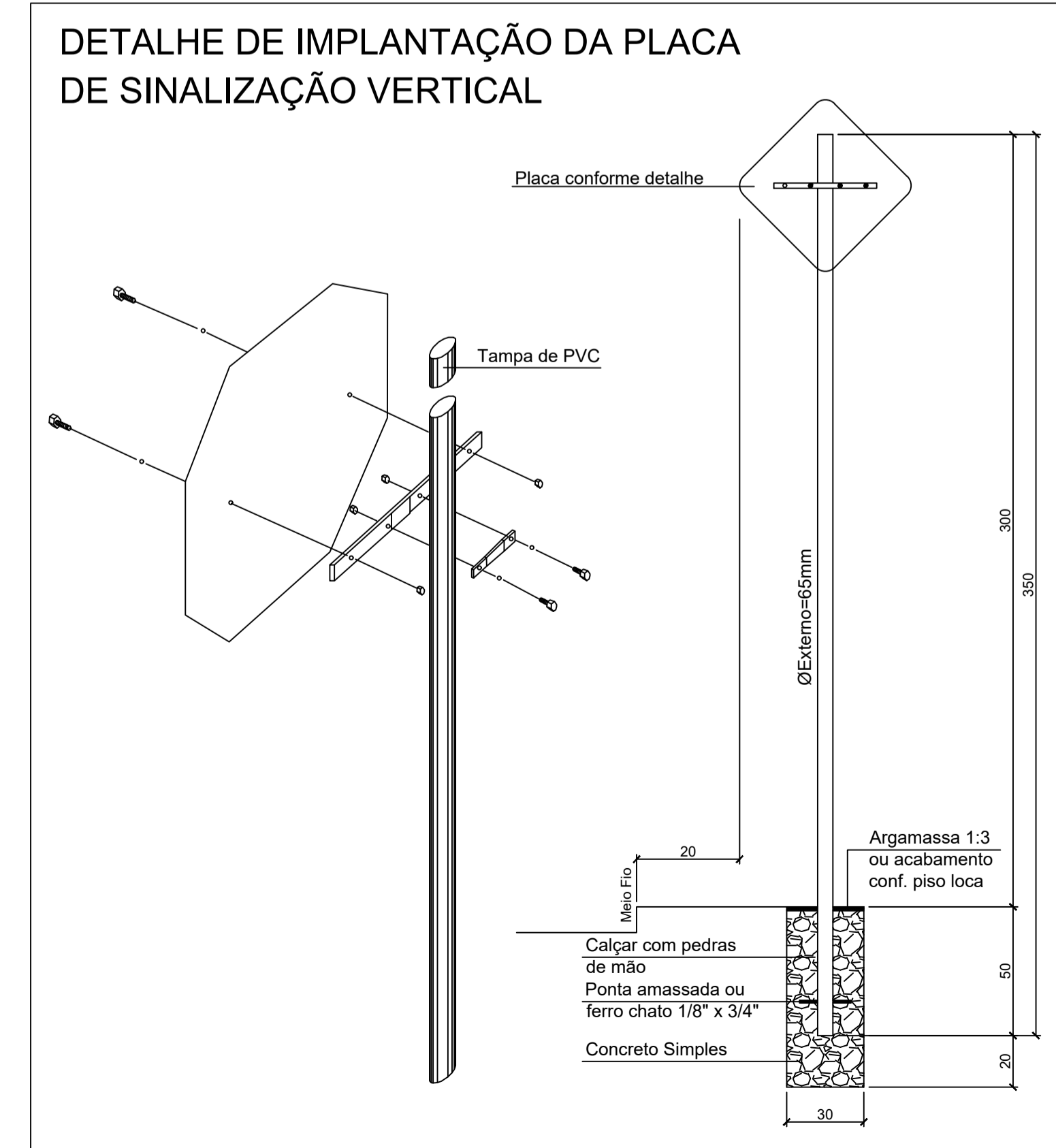
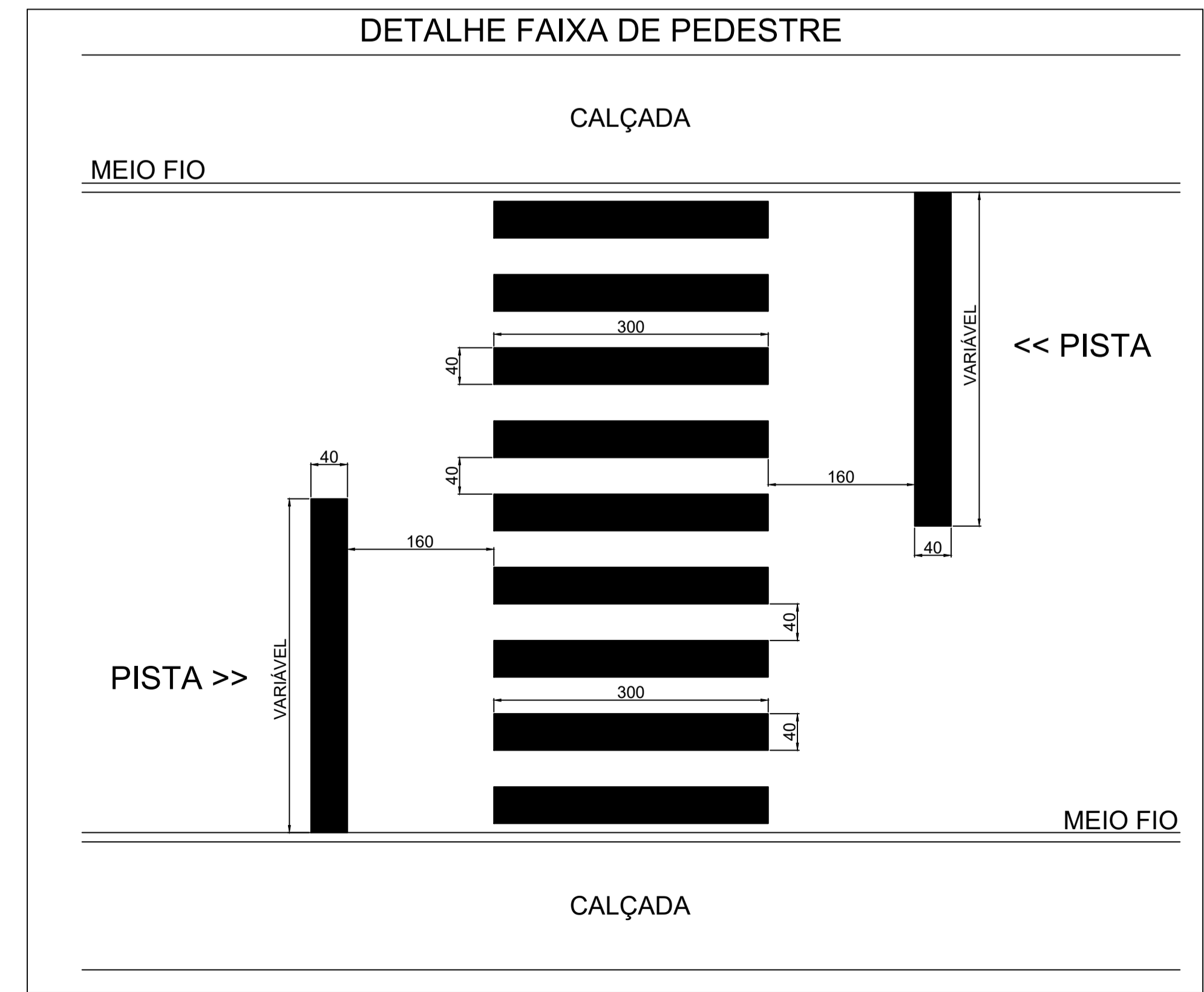
SINALIZAÇÃO CONFORME CONSELHO NACIONAL DE TRÂNSITO (COTRAN) - SINALIZAÇÃO URBANA

	VELOCIDADE MÁXIMA PERMITIDA - 40 Km/h	CÓDIGO R-19
	PARADA OBRIGATÓRIA	CÓDIGO R-1
	PASSAGEM DE PEDESTRES	CÓDIGO A-32b
	NOME DA RUA E BAIRRO	

OBS.: Todas as placas que estão no projeto sem hachura e com a cor **cyan** são consideradas existentes



PROJETO DE SINALIZAÇÃO ESC 1/500



NOTAS:

- A PREFEITURA SE RESPONSABILIZA PELA APROVAÇÃO DO PROJETO COM EMISSÃO DO ALVARÁ E APRESENTAÇÃO DA DISPENSA OU LICENÇA AMBIENTAL PARA CADA PROJETO.
- HAVENDO NECESSIDADE DE SUPRESSÃO DE VEGETAÇÃO A PREFEITURA SE RESPONSABILIZA PELA APRESENTAÇÃO DOS DOCUMENTOS NECESSÁRIOS PARA PERMISSÃO DE CORTE.
- SOLICITAR O ARQUIVO DIGITAL PARA LOCAÇÃO DA OBRA COM ESTAÇÃO TOTAL.

CARIMBOS E APROVAÇÕES:

PROJETO - RESPONSÁVEL TÉCNICO:	EXECUÇÃO - RESPONSÁVEL TÉCNICO:	ASSINATURA - PROPRIETÁRIO (REPRESENTANTE):
RAFAEL GÜNTHER MÜLLER Engenheiro Civil - CREA/SC 127855-2		

REVISÃO	DATA	ALTERAÇÕES

PROJETO DE INFRAESTRUTURA URBANA

RUA: XV DE NOVEMBRO, N° 737
CEP: 89160-015 - CENTRO
RIO DO SUL/SC
FONE/FAX: (47) 3531-4242
E-mail: amavi@amavi.org.br
http://www.amavi.org.br

OBRA:
PAVIMENTAÇÃO EM LAJOTAS HEXAGONAIS DE CONCRETO, DRENAGEM PLUVIAL, SINALIZAÇÃO VIÁRIA E REATERRO DOS PASSEIOS DAS RUAS VIOLANDA RUTE COSER, ARTUR RUTZEN E IRMÃ RUTZEN

PROPRIETÁRIO:
PREFEITURA MUNICIPAL DE VITOR MEIRELES

ENDEREÇO:
RUA VIOLANDA RUTE COSER - VITOR MEIRELES / SC

CONTEÚDO:
PROJETO DE SINALIZAÇÃO
DETALHE DAS PLACAS DE SINALIZAÇÃO
DETALHE DE IMPLANTAÇÃO DAS PLACAS
DETALHE FAIXA DE PEDESTRES

DESENHO:
FELIPE CORREIA LUCHTENBERG
ÁREA DE PAVIMENTAÇÃO EM LAJOTAS:
2.424,79m²
ÁREA DE REATERRO DOS PASSEIOS:
1.165,62m²
EXTENSÃO DO TRECHO A PAVIMENTAR:
322,77m
ESCALA:
INDICADA

DATA:
26/02/2020

FOLHA:
09/09

TOCOS OS DIREITOS RESERVADOS. PROIBIDA A REPRODUÇÃO PARCIAL OU TOTAL. DESENHO VÁLIDO SOMENTE ASSINADO PELO RESPONSÁVEL DO PROJETO.