## MUDANÇA DE DIREÇÃO - ENCONTRO DE DUAS FAIXAS

### ANGULO ENTRE 150° E 180°

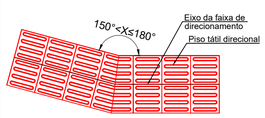


USAR PARA ANGULO ENTRE 150º A 180º
VIDE ANGULO NO PROJETO
NÃO É NECESSÁRIO USAR PISO TATIL ALERTA.

### ANGULO ENTRE 90° E 150°

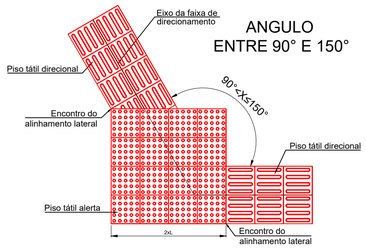


USAR PARA ANGULO ENTRE 90º A 150º
VIDE ANGULO NO PROJETO

## SEÇÃO 1 - 2

SEM ESCALA

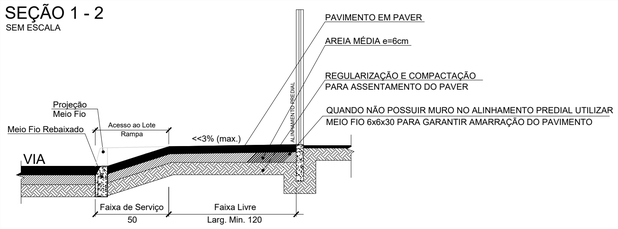


## SEÇÃO 3 - 4

SEM ESCALA

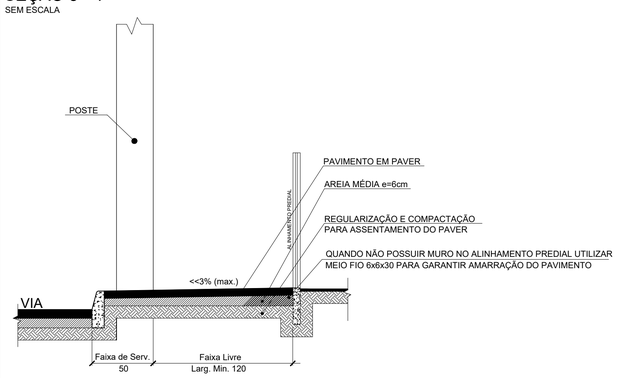


## PASSEIO EM PAVER COM RAMPA DE ACESSO DE VEICULOS e PODOTATIL DIRECIONAL

SEM ESCALA

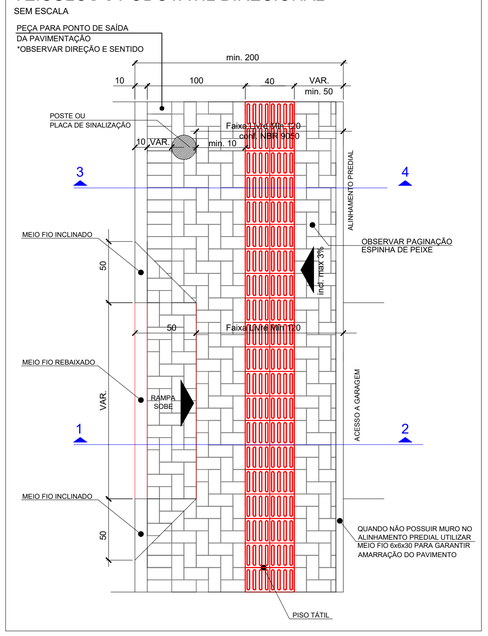


## TRAVESSIA DE PEDESTRE PARA ACESSO A FAIXA DE PEDESTRE

SEM ESCALA

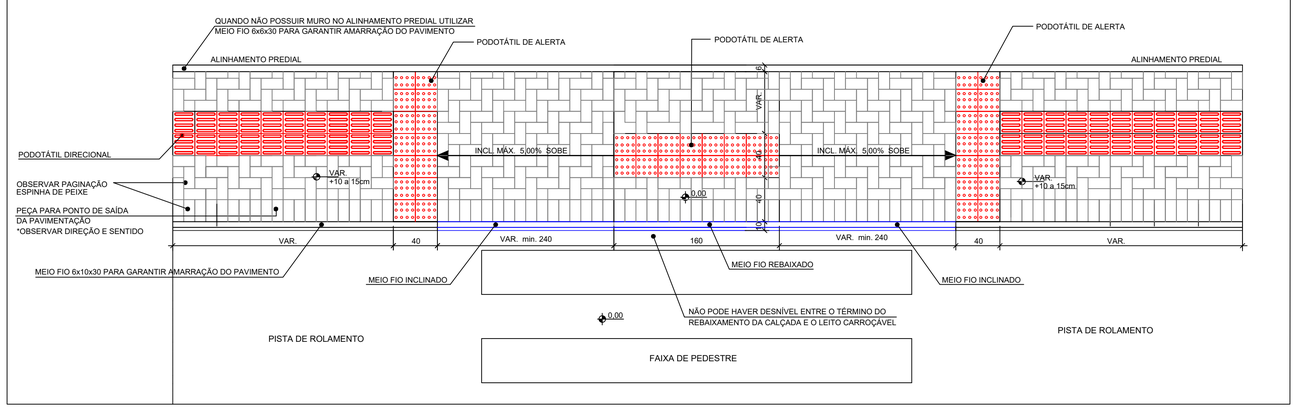


-SOLICITAR O ARQUIVO DIGITAL PARA LOCAÇÃO DA OBRA COM ESTAÇÃO TOTAL.

CARIMBOS E APROVAÇÕES:

TAINA SILVA SA BRITTO:03194321064
Assinado de forma digital por TAINA SILVA SA BRITTO:03194321064
Dados: 2020.06.19 10:24:04 -03'00'

| PROJETO - RESPONSÁVEL TÉCNICO: | EXECUÇÃO - RESPONSÁVEL TÉCNICO: | ASSINATURA - PROPRIETÁRIO (REPRESENTANTE): |
|---|---|---|
| Assinado de forma digital por RAFAEL GUNTER MULLER:08974771977 Dados: 2020.05.22 16:24:25 -03'00'<br>RAFAEL GÜNTER MÜLLER<br>Engenheiro Civil - CREA/SC 127855-2 | | BENTO FRANCISCO SILVY:28964055934<br>Assinado de forma digital por BENTO FRANCISCO SILVY:28964055934 Dados: 2020.06.19 11:29:54 -03'00' |

| REVISÃO | DATA | ALTERAÇÕES |
|---|---|---|
| 01 | 22/05/2020 | TROCA DO TIPO DE AREIA DE ASSENTAMENTO E REJUNTAMENTO DOS BLOCOS DE CONCRETO |
| | | |
| | | |

# PROJETO DE INFRAESTRUTURA URBANA


AMAVI
ASSOCIAÇÃO DOS MUNICIPIOS DO ALTO VALE DO ITAJAÍ
RUA: XV DE NOVEMBRO, Nº 737
CEP: 89160-015 -CENTRO
RIO DO SUL/SC
FONE/FAX: (47) 3531-4242
E-mail: amavi@amavi.org.br
http://www.amavi.org.br


OBRA:
PAVIMENTAÇÃO EM LAJOTAS HEXAGONAIS DE CONCRETO, DRENAGEM PLUVIAL, SINALIZAÇÃO VIÁRIA E PAVIMENTAÇÃO DOS PASSEIOS EM PAVER DA RUA JOSÉ FISTAROL

PROPRIETÁRIO:
PREFEITURA MUNICIPAL DE VITOR MEIRELES

ENDEREÇO:
RUA JOSÉ FISTAROL - VITOR MEIRELES / SC

CONTEÚDO:
DETALHE TRAVESSIA DE PEDESTRES
DETALHE DO PASSEIO
SEÇÕES DO PASSEIO 1-2, 3- 4
DETALHE PODOTÁTIL

DESENHO: CAROLINA V. CUNHA
ÁREA DE PAVIMENTAÇÃO EM LAJOTAS: 2.314,57m²
ÁREA DE PAVIMENTAÇÃO DOS PASSEIOS: 1.153,57m²
EXTENSÃO DO TRECHO Á PAVIMENTAR: 288,91m
ESCALA: INDICADA
DATA: 02/03/2020

FOLHA: 03/07

TODOS OS DIREITOS RESERVADOS. PROIBIDA A REPRODUÇÃO PARCIAL OU TOTAL. DESENHO VÁLIDO SOMENTE ASSINADO PELO RESPONSÁVEL DO PROJETO.