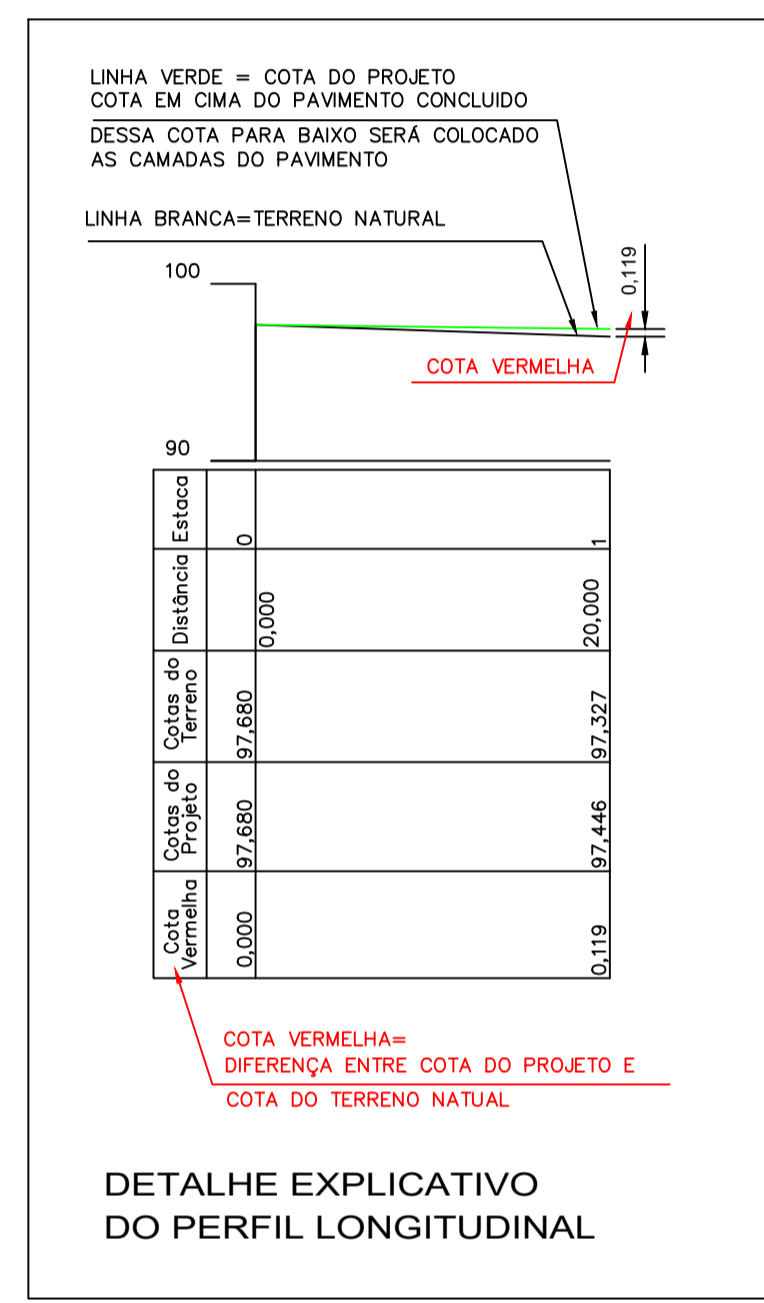
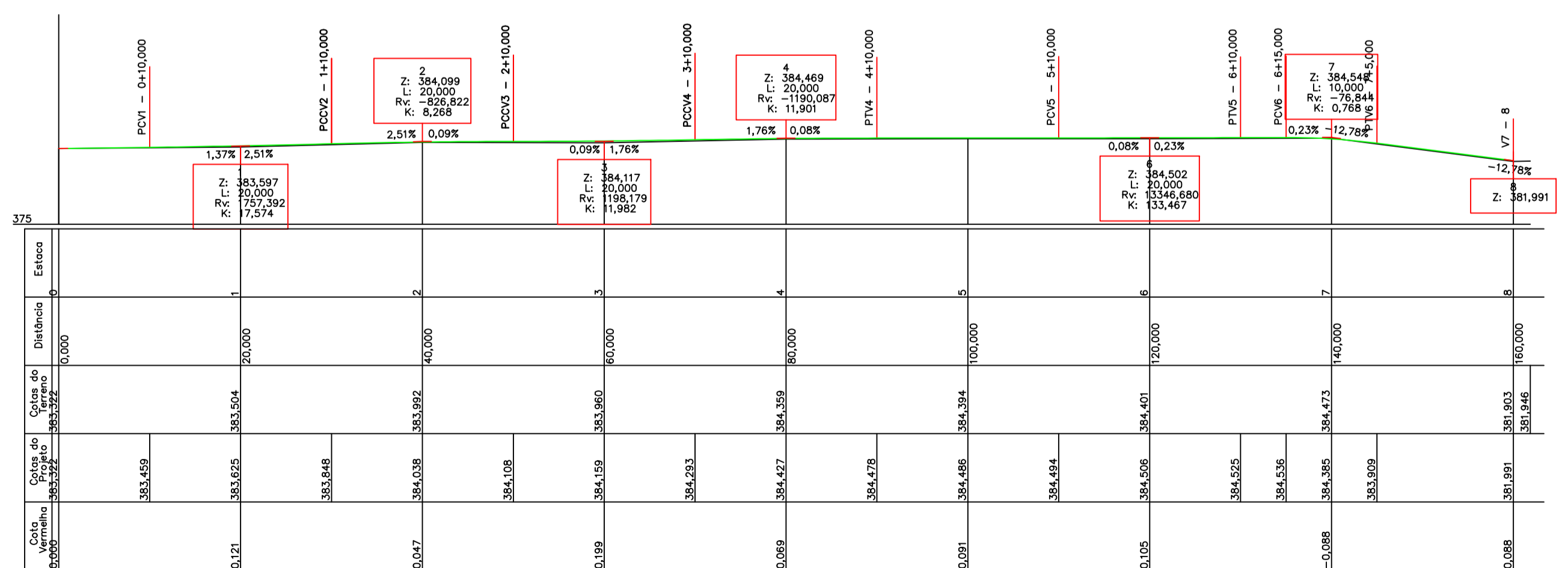
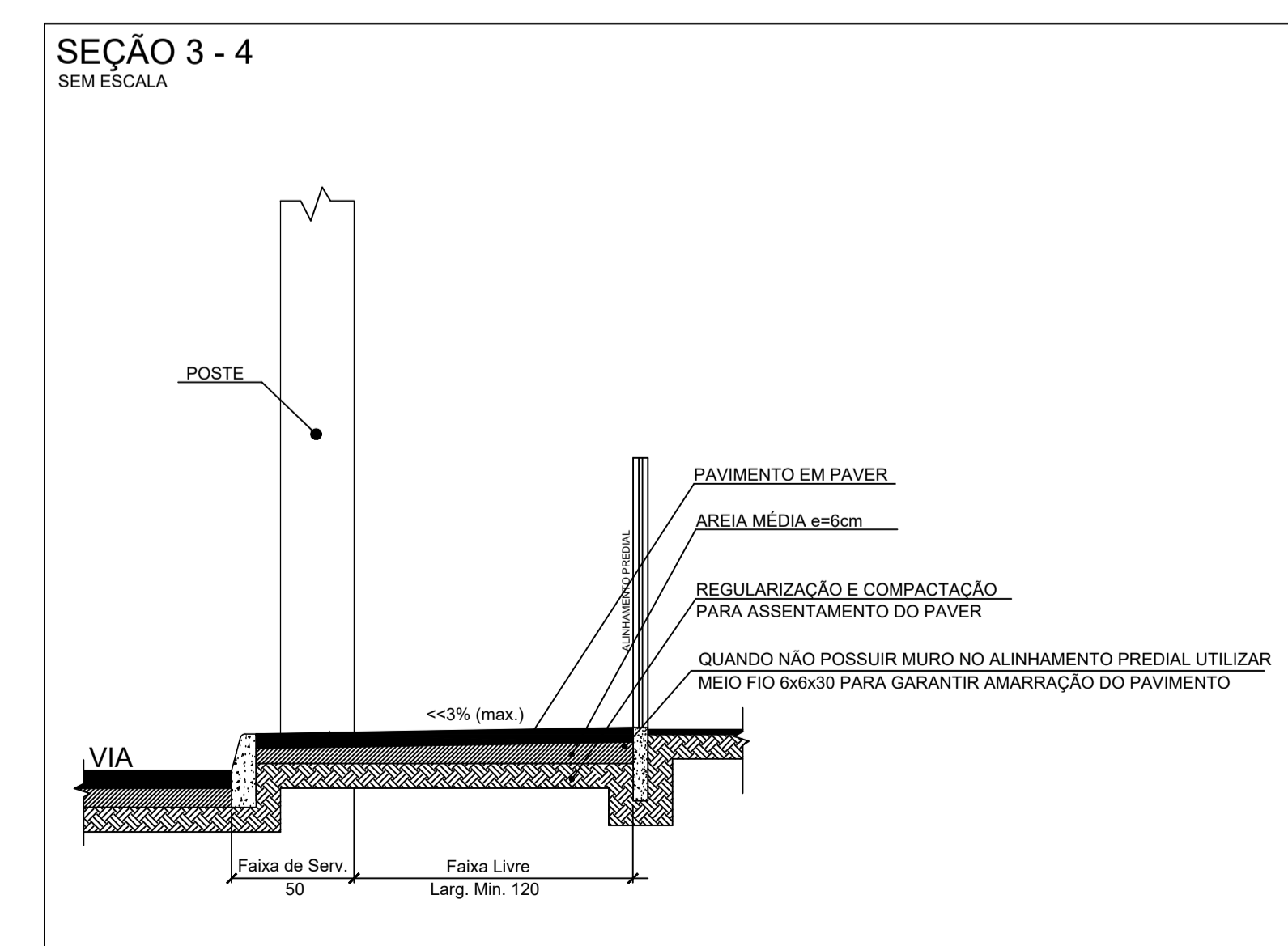
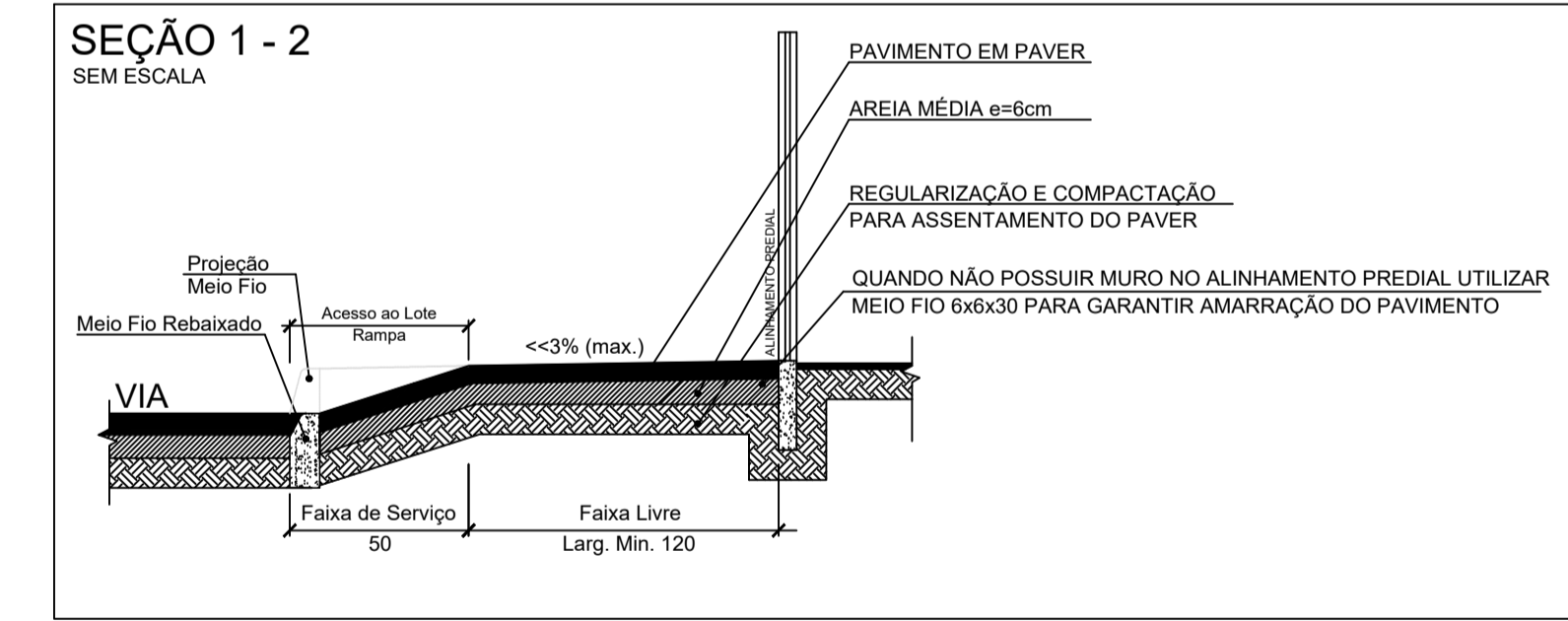
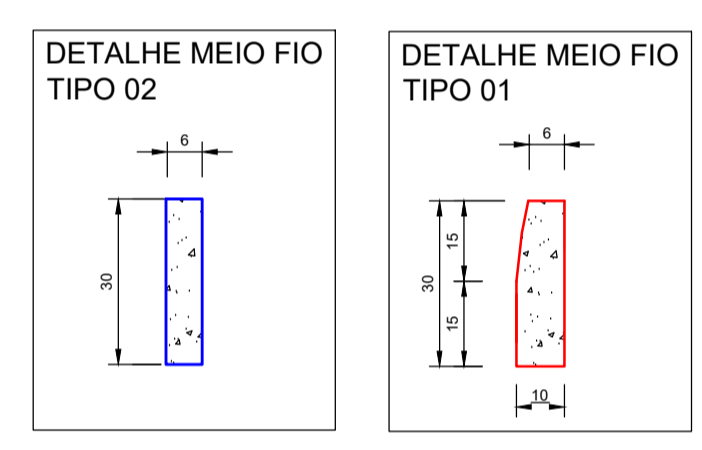


SEÇÃO TIPO DA RUA



DETALHE EXPLICATIVO DO PERFIL LONGITUDINAL



PERFIL LONGITUDINAL ESC 1/500

PROJETO GEOMÉTRICO ESC 1/500

- LEGENDA:
- MEIO FIO TIPO 02
  - MEIO FIO TIPO 01
  - MURO EXISTENTE
  - ÁREA DE PAVIMENTAÇÃO EM LAJOTAS A EXECUTAR
  - ÁREA PAVIMENTAÇÃO DOS PASSEIOS EM PAVER A EXECUTAR
  - ÁREA DE PODOTÁTIL DIRECIONAL
  - ÁREA DE PODOTÁTIL ALERTA

- NOTAS:
- A PREFEITURA SE RESPONSABILIZA PELA APROVAÇÃO DO PROJETO COM EMISSÃO DO ALVARÁ E APRESENTAÇÃO DA DISPENSA OU LICENÇA AMBIENTAL PARA CADA PROJETO.
  - HAVENDO NECESSIDADE DE SUPRESSÃO DE VEGETAÇÃO A PREFEITURA SE RESPONSABILIZA PELA APRESENTAÇÃO DOS DOCUMENTOS NECESSÁRIOS PARA PERMISSÃO DE CORTE.
  - SOLICITAR O ARQUIVO DIGITAL PARA LOCAÇÃO DA OBRA COM ESTAÇÃO TOTAL.

CARIMBOS E APROVAÇÕES:

PROJETO - RESPONSÁVEL TÉCNICO:	EXECUÇÃO - RESPONSÁVEL TÉCNICO:	ASSINATURA - PROPRIETÁRIO (REPRESENTANTE):

ARIEL ANDRE MASSON  
Engenheiro Civil - CREA/SC 126637-3

REVISÃO	DATA	ALTERAÇÕES

PROJETO DE INFRAESTRUTURA URBANA

RUA: XV DE NOVEMBRO, N° 737  
CEP: 89160-015 - CENTRO  
RIO DO SUL/SC  
FONE/FAX: (47) 3531-4242  
E-mail: amavi@amavi.org.br  
http://www.amavi.org.br

OBRA: PAVIMENTAÇÃO EM LAJOTAS HEXAGONAIS DE CONCRETO, PAVIMENTAÇÃO DOS PASSEIOS EM PAVER, DRENAGEM PLUVIAL E SINALIZAÇÃO VIÁRIA DA RUA OTÍLIO VICENTE

PROPRIETÁRIO: PREFEITURA MUNICIPAL DE VITOR MEIRELES

ENDEREÇO: RUA OTÍLIO VICENTE - VITOR MEIRELES / SC

CONTEÚDO: PROJETO GEOMÉTRICO, PERFIL LONGITUDINAL, DETALHE EXPLICATIVO DO PERFIL LONGITUDINAL, DETALHE MEIO FIO TIPO 01, DETALHE MEIO FIO TIPO 02, SEÇÃO TIPO DA RUA

DESENHO: FELIPE C. LUCHTENBERG  
ÁREA DE PAVIMENTAÇÃO ASFÁLTICA: 932,86m²  
EXTENSÃO DO TRECHO A PAVIMENTAR: 141,90m  
ESCALA: INDICADA  
DATA: 29/07/2020

FOLHA: 02/05

TODOS OS DIREITOS RESERVADOS. PROIBIDA A REPRODUÇÃO PARCIAL OU TOTAL. DESENHO VÁLIDO SOMENTE ASSINADO PELO RESPONSÁVEL DO PROJETO.