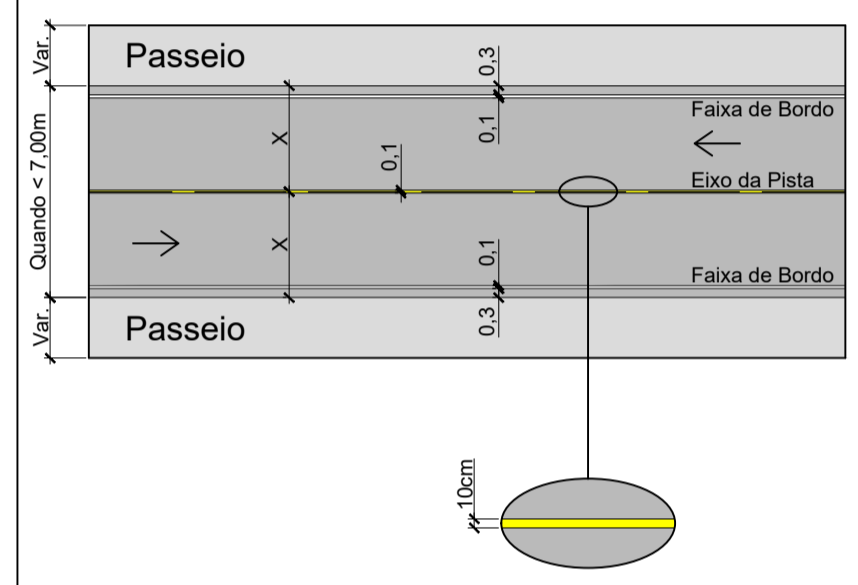
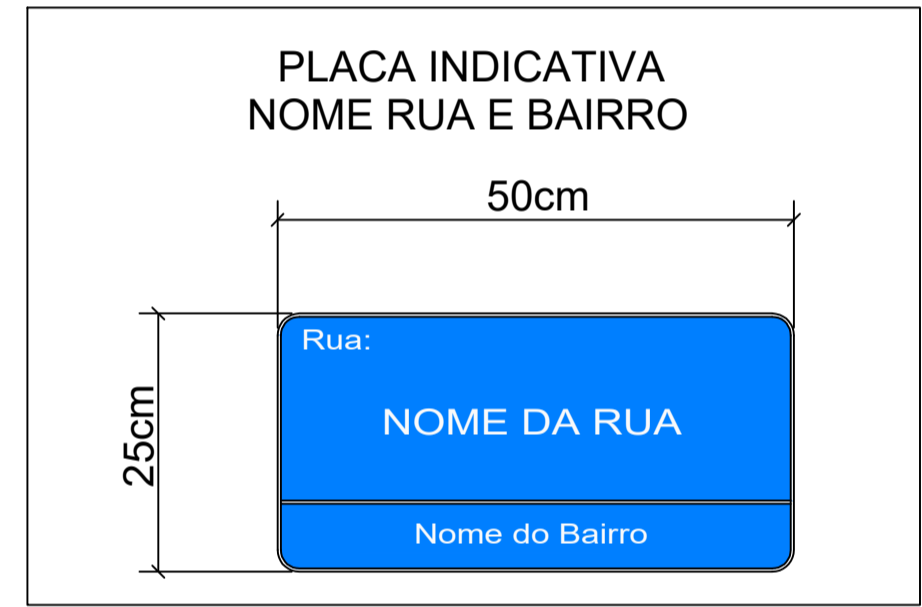
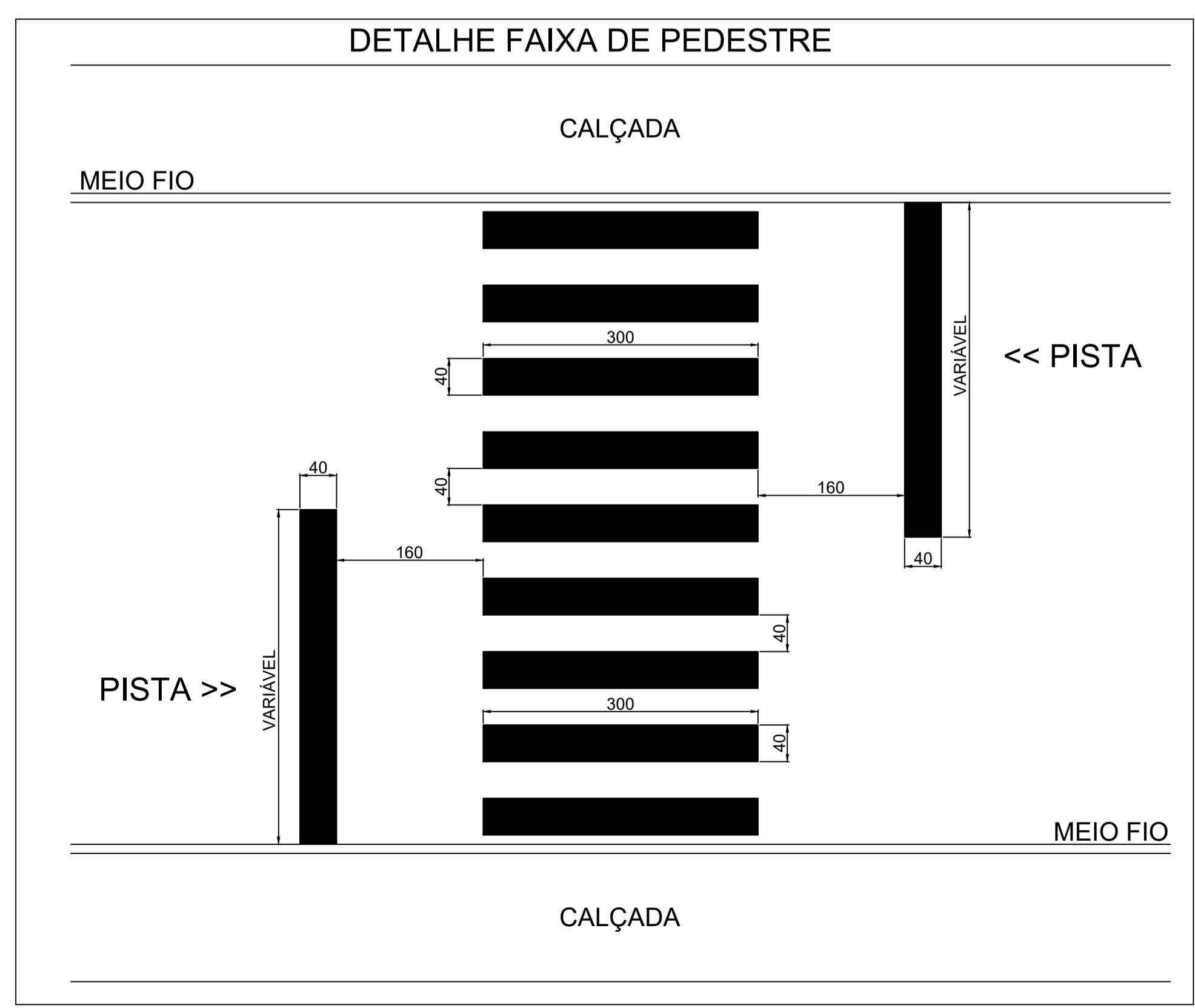
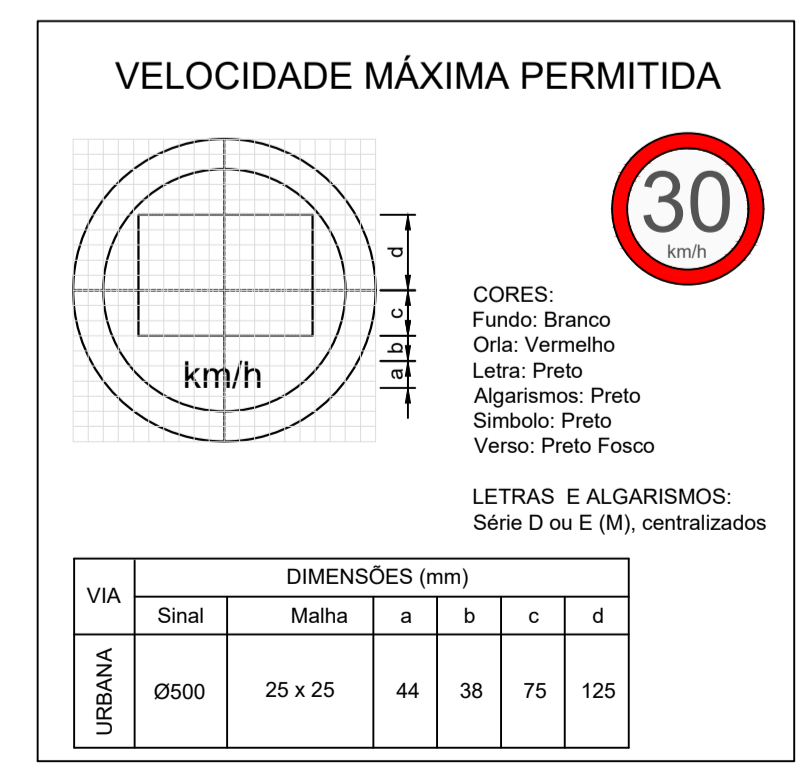
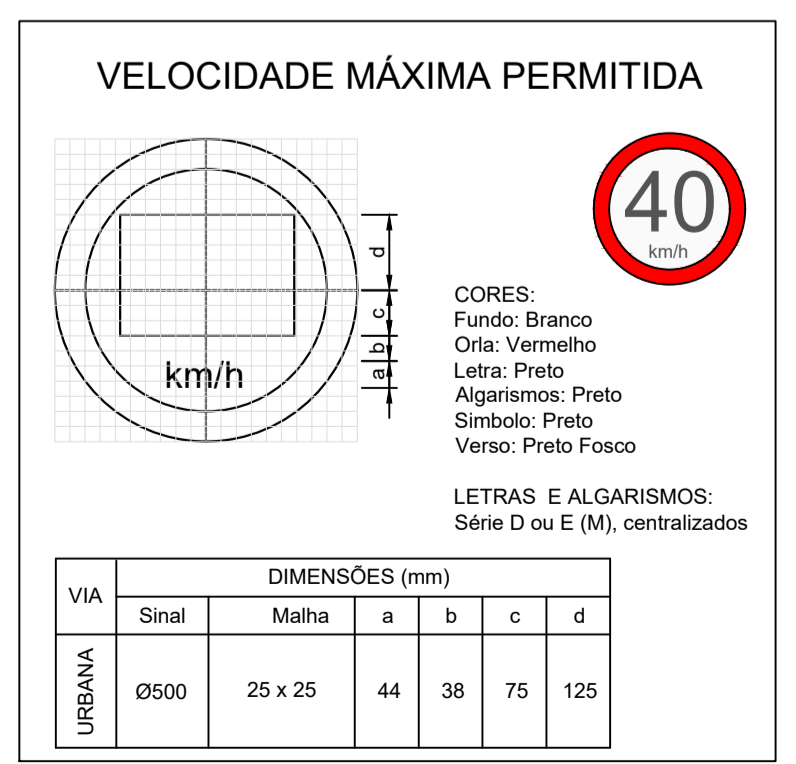
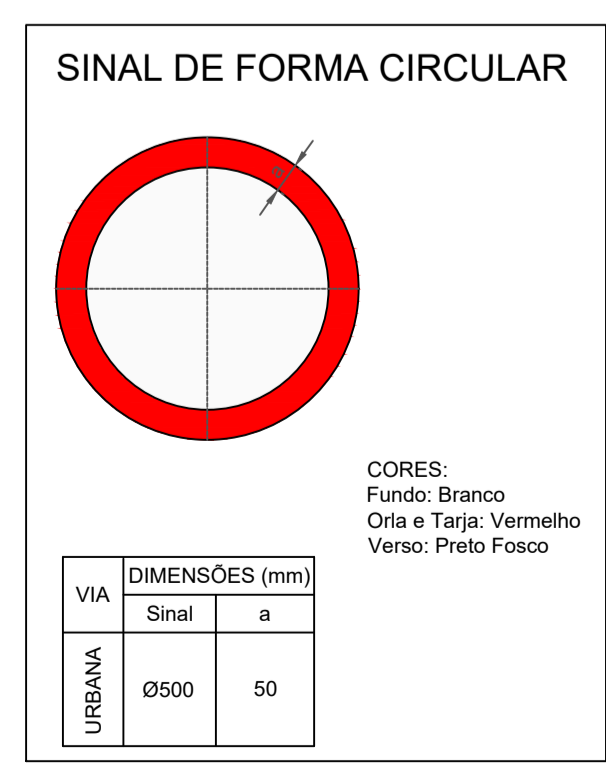
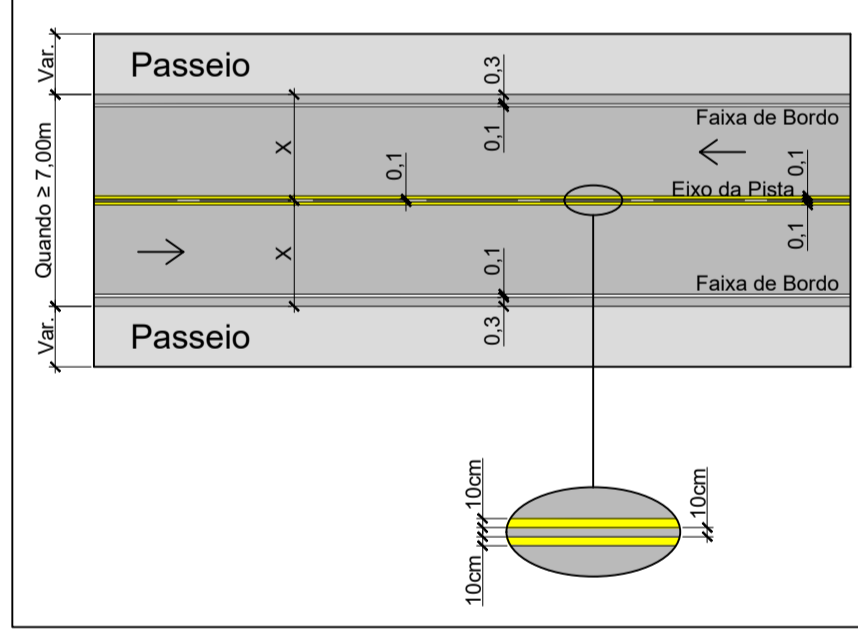


DETALHE DAS FAIXAS HORIZONTAIS CENTRAIS E LATERAIS S/ESC.



DETALHE DAS FAIXAS HORIZONTAIS CENTRAIS E LATERAIS S/ESC.



LEGENDA:
SINALIZAÇÃO CONFORME CONSELHO NACIONAL DE TRÁNSITO (COTRAN) - SINALIZAÇÃO URBANA

	VELOCIDADE MÁXIMA PERMITIDA - 40 Km/h	CÓDIGO R-19
	PARADA OBRIGATORIA	CÓDIGO R-1
	PASSAGEM DE PEDESTRES	CÓDIGO A-32b
	PONTE ESTREITA	CÓDIGO A-22
	TRAVESSIA ELEVADA	
	VELOCIDADE MÁXIMA PERMITIDA - 40 Km/h	CÓDIGO R-19
	SALIÊNCIA OU LOMBADA	CÓDIGO A-18
	PLACA COMPLEMENTAR	
	NOME DA RUA E BAIRRO	

- NOTAS:
- FAIXA AMARELA DUPLA CONTÍNUA E=10cm INTERVALO DE 10cm ENTRE AS FAIXAS
 - FAIXA AMARELA SIMPLES CONTÍNUA E=10cm INTERVALO DE 10cm ENTRE AS FAIXAS
 - FAIXA LATERAL BRANCA CONTÍNUA E=10cm
 - FAIXA AMARELA SIMPLES TRACEJADA E=10cm (TRAÇO = 2; ESPAÇO = 4)

- NOTAS:
- A PREFEITURA SE RESPONSABILIZA PELA APROVAÇÃO DO PROJETO COM EMISSÃO DO ALVARÁ E APRESENTAÇÃO DA DISPENSA OU LICENÇA AMBIENTAL PARA CADA PROJETO.
 - HAVENDO NECESSIDADE DE SUPRESSÃO DE VEGETAÇÃO A PREFEITURA SE RESPONSABILIZA PELA APRESENTAÇÃO DOS DOCUMENTOS NECESSÁRIOS PARA PERMISSÃO DE CORTE.
 - SOLICITAR O ARQUIVO DIGITAL PARA LOCAÇÃO DA OBRA COM ESTAÇÃO TOTAL.

CARIMBOS E APROVAÇÕES:

PROJETO - RESPONSÁVEL TÉCNICO:	EXECUÇÃO - RESPONSÁVEL TÉCNICO:	ASSINATURA - PROPRIETÁRIO (REPRESENTANTE):
RAFAEL GÜNTHER MÜLLER		
Engenheiro Civil - CREA/SC 127855-2		
REVISÃO	DATA	ALTERAÇÕES

PROJETO DE INFRAESTRUTURA URBANA

RUA: XV DE NOVEMBRO, N° 737
CEP: 89160-015 - CENTRO
RIO DO SUL/SC
FONE/FAX: (47) 3531-4242
E-mail: amavi@amavi.org.br
http://www.amavi.org.br

OBRA:
PROJETO DE REPERFILAMENTO E RECOMPOSIÇÃO SUPERFICIAL DAS RUAS SANTA CATARINA, SERAFINO VENDRAMI E LEANDRO MENEGHELLI

PROPRIETÁRIO:
PREFEITURA MUNICIPAL DE VITOR MEIRELES

ENGENHEIRO:
RUAS SANTA CATARINA, SERAFINO VENDRAMI E LEANDRO MENEGHELLI - VITOR MEIRELES / SC

CONTEÚDO:
PROJETO DE SINALIZAÇÃO
DETALHE FAIXA DE PEDESTRE
DETALHE PLACAS DE SINALIZAÇÃO
DETALHE SINALIZAÇÃO HORIZONTAL

DESENHO:
VINICIUS BRIGNOLI DE SOUZA
ÁREA DE RECOMPOSIÇÃO ASFÁLTICA
23.542,03m²
EXTENSÃO DOS TRECHOS:
1.927,67m

ESCALA:
INDICADA
DATA:
21/12/2021

FOLHA:
08/09

TODOS OS DIREITOS RESERVADOS. PROIBIDA A REPRODUÇÃO PARCIAL OU TOTAL. DESENHO VÁLIDO SOMENTE ASSINADO PELO RESPONSÁVEL DO PROJETO.