
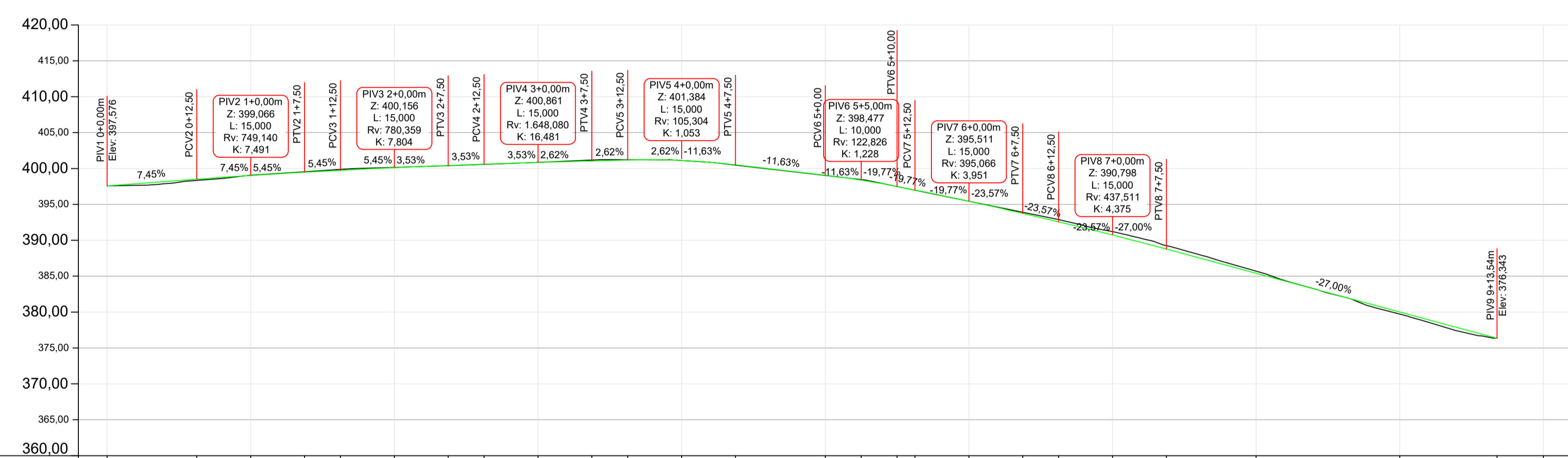


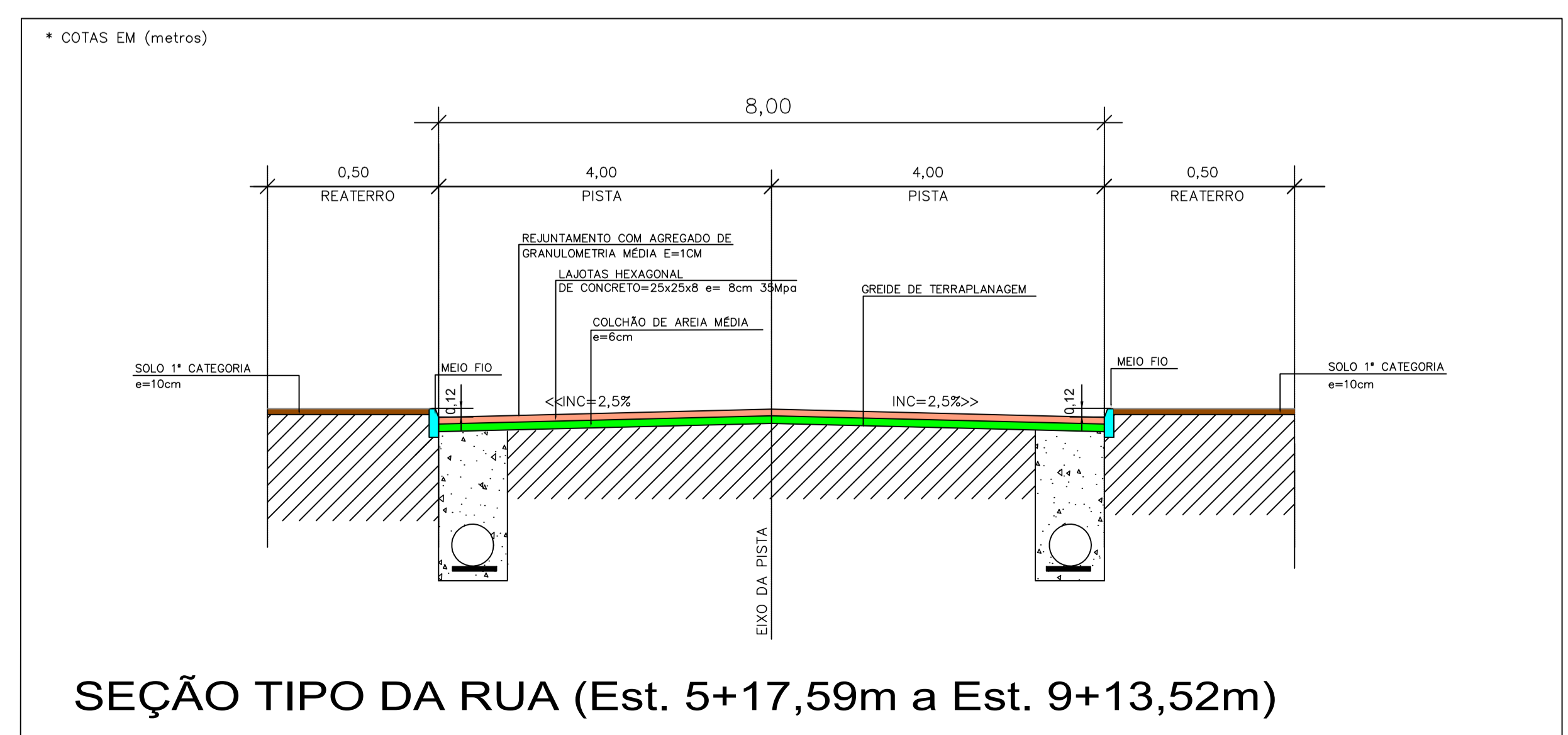
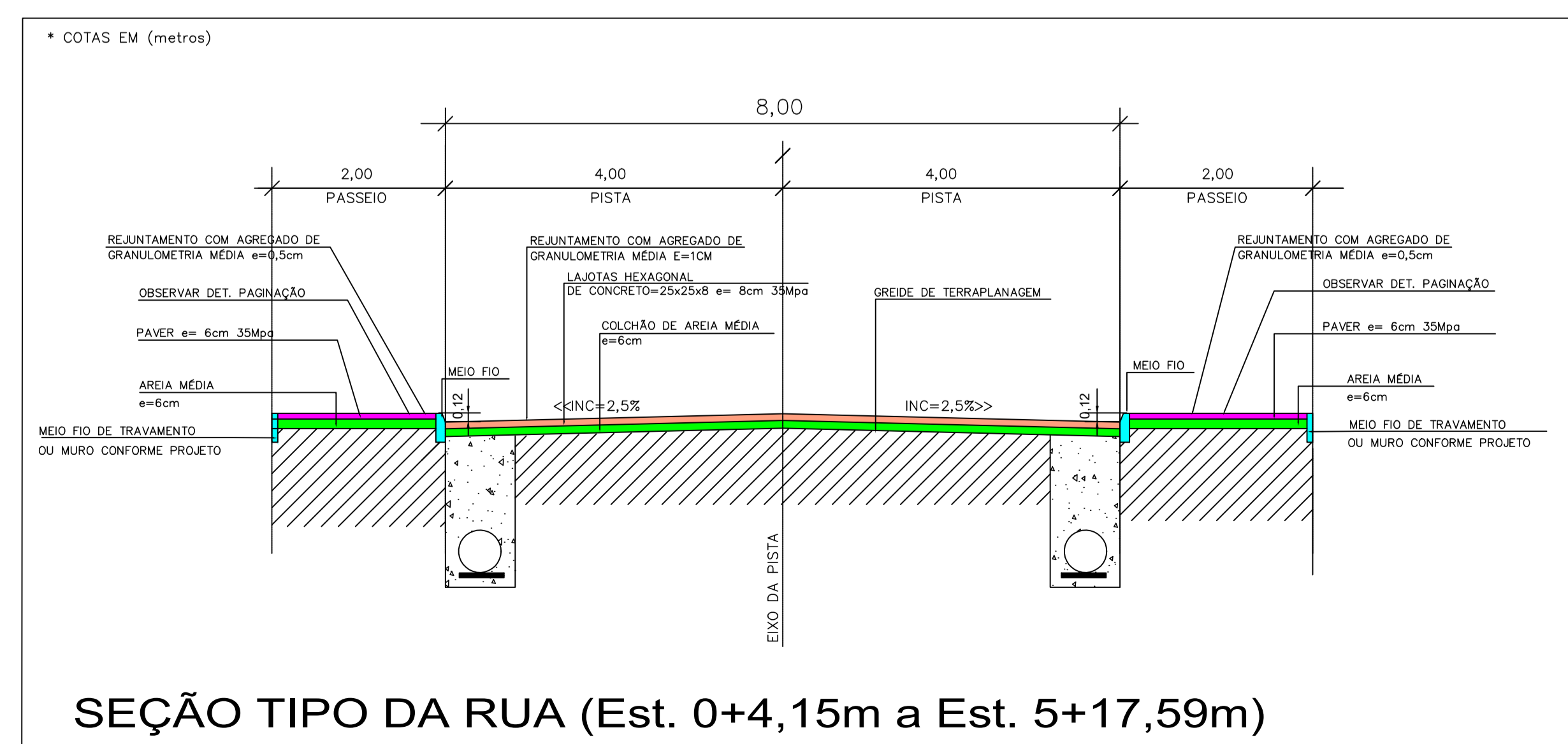
PROJETO GEOMÉTRICO
ESC 1/500



- LEGENDA:**
- MEIO FIO TIPO 01
 - MEIO FIO TIPO 02
 - MEIO FIO TIPO 01 REBAIXADO
 - FINAL DO REATERRO DOS PASSEIOS
 - ÁREA DE PAVIMENTAÇÃO EM LAJOTAS A EXECUTAR
 - ÁREA DE PAVIMENTAÇÃO DOS PASSEIOS EM PAVER A EXECUTAR
 - ÁREA DE REATERRO DOS PASSEIOS A EXECUTAR
 - ÁREA DE PODOTÁTIL DIRECIONAL
 - ÁREA DE PODOTÁTIL ALERTA

Estaqueamento	Distância	Cota do Terreno	Cota de Projeto	Cota Vermelha
0+0,00m	0,00m	397,576	397,576	0,000
0+12,50m	12,50m	398,344	398,507	0,163
0+20,00m	20,00m	399,066	399,029	-0,038
0+27,50m	27,50m	399,549	399,475	-0,074
0+32,50m	32,50m	399,970	399,747	-0,223
0+40,00m	40,00m	400,156	400,120	-0,036
0+47,50m	47,50m	400,396	400,420	0,025
0+52,50m	52,50m	400,592	400,596	0,004
0+60,00m	60,00m	400,861	400,844	-0,017
0+67,50m	67,50m	401,160	401,057	-0,103
0+72,50m	72,50m	401,223	401,188	-0,035
0+80,00m	80,00m	401,114	401,117	0,003
0+87,50m	87,50m	400,466	400,512	0,046
0+100,00m	100,00m	399,035	399,058	0,023
0+105,00m	105,00m	398,463	398,375	-0,088
0+110,00m	110,00m	397,495	397,488	-0,006
0+115,00m	115,00m	396,992	396,994	0,002
0+120,00m	120,00m	395,446	395,440	-0,006
0+125,00m	127,50m	393,912	393,744	-0,168
0+132,50m	132,50m	392,889	392,595	-0,294
0+140,00m	140,00m	391,200	390,733	-0,466
0+147,50m	147,50m	389,259	388,773	-0,486
0+160,00m	160,00m	385,710	385,398	-0,312
0+160,00m	160,00m	379,721	379,999	0,278
0+193,54m	193,54m	376,343	376,343	0,000
0+200,00m	200,00m	368,101	358,310	-100,791

Perfil da Rua Augustinho Vendrami
Escala: 1/500



SOLICITAR O ARQUIVO DIGITAL PARA LOCAÇÃO DA OBRA COM ESTAÇÃO TOTAL.

CARIMBOS E APROVAÇÕES:

PROJETO - RESPONSÁVEL TÉCNICO: ARIEL ANDRÉ MASSON
Engenheiro Civil - CREA/SC 126637-3

EXECUÇÃO - RESPONSÁVEL TÉCNICO:

ASSINATURA - PROPRIETÁRIO (REPRESENTANTE):

REVISÃO	DATA	ALTERAÇÕES

PROJETO DE INFRAESTRUTURA URBANA

RUA: XV DE NOVEMBRO, N° 737
CEP: 89160-015 - CENTRO
RIO DO SUL/SC
FONE/FAX: (47) 3531-4242
E-mail: amavi@amavi.org.br
http://www.amavi.org.br

OBRA: PAVIMENTAÇÃO EM LAJOTAS HEXAGONAIS DE CONCRETO E SINALIZAÇÃO VIÁRIA DA RUA AUGUSTINHO VENDRAMI

PROPRIETÁRIO: PREFEITURA MUNICIPAL DE VITOR MEIRELES

ENDEREÇO: RUA AUGUSTINHO VENDRAMI - VITOR MEIRELES / SC

CONTEÚDO: PROJETO GEOMÉTRICO
PERFIL LONGITUDINAL
DETALHE EXPLICATIVO PERFIL LONGITUDINAL
DETALHE MEIO FIO TIPO 01 E 02
SEÇÃO TIPO DA RUA

DESENHO: FELIPE CORREIA LUCHTENBERG

ÁREA DE PAVIMENTAÇÃO: 1.534,68m²

ÁREA DE PASSEIO: 453,91m²

EXTENSÃO DO TRECHO A PAVIMENTAR: 189,39m

ESCALA: INDICADA

DATA: 19/01/2022

FOLHA: 02/05

SOLO 1ª CATEGORIA e=10cm