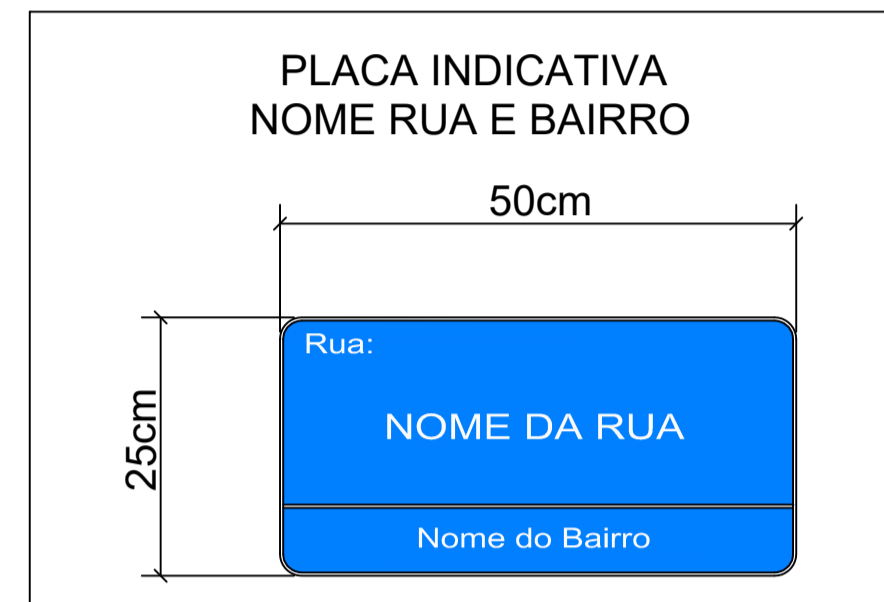
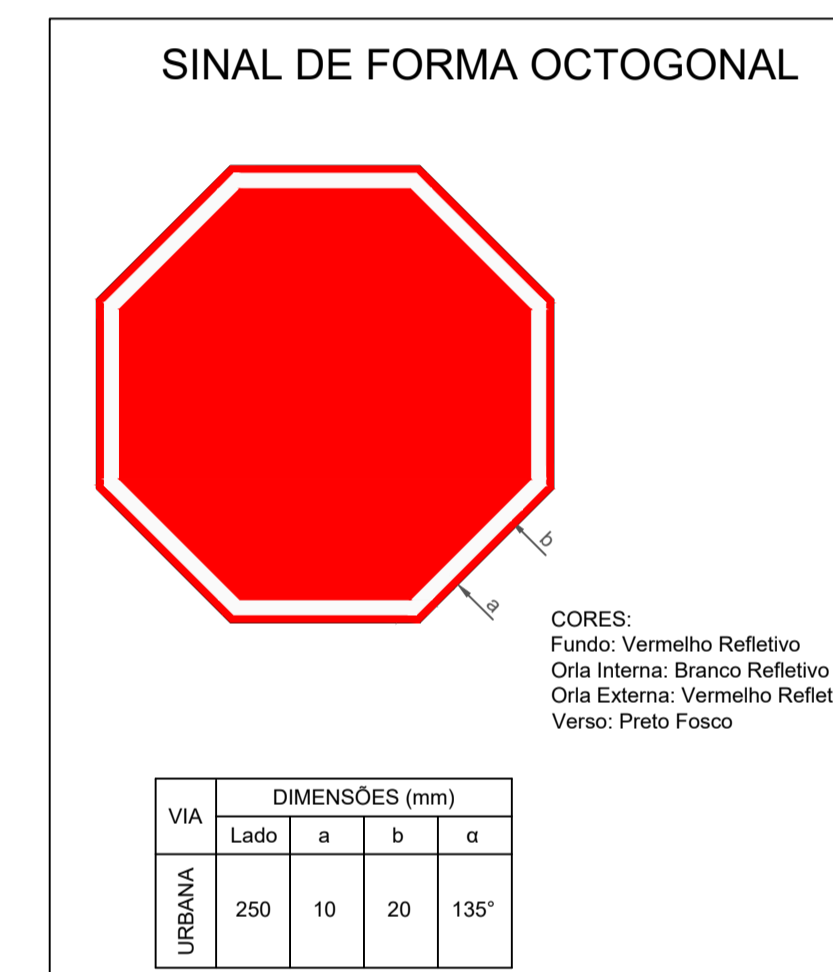
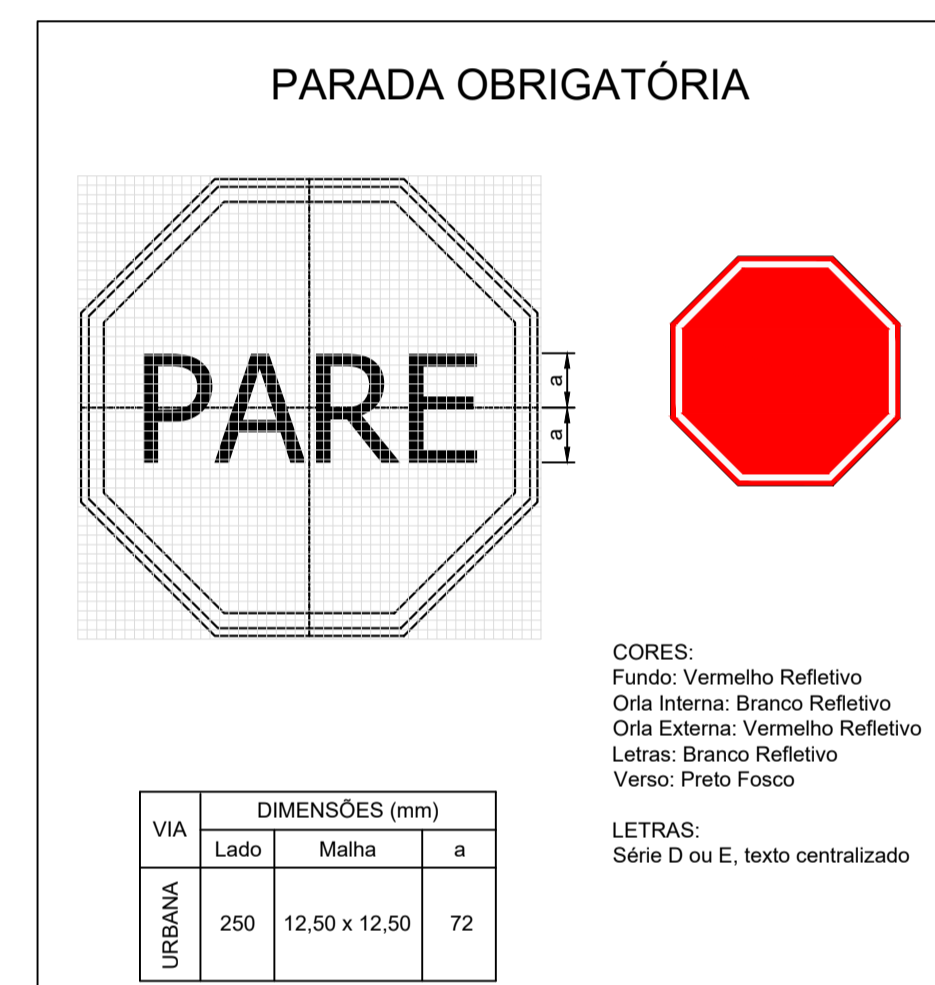
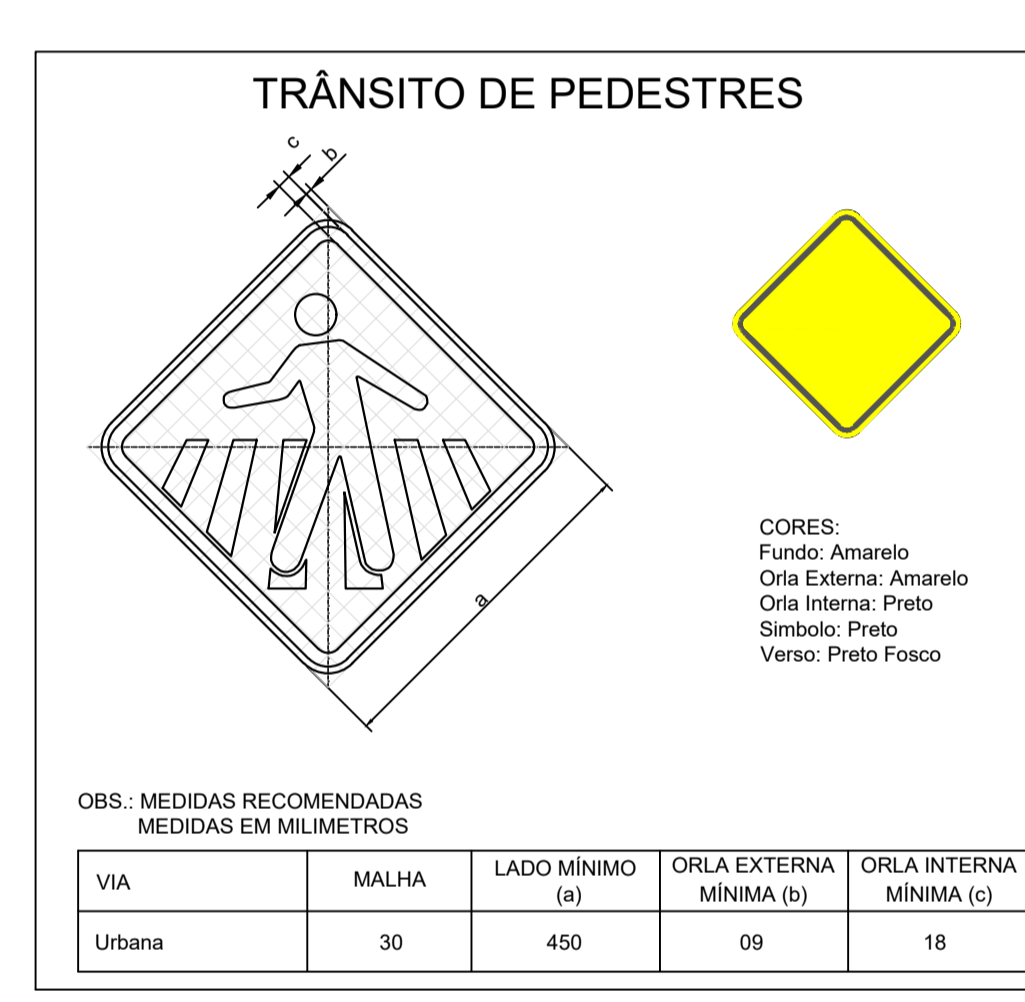
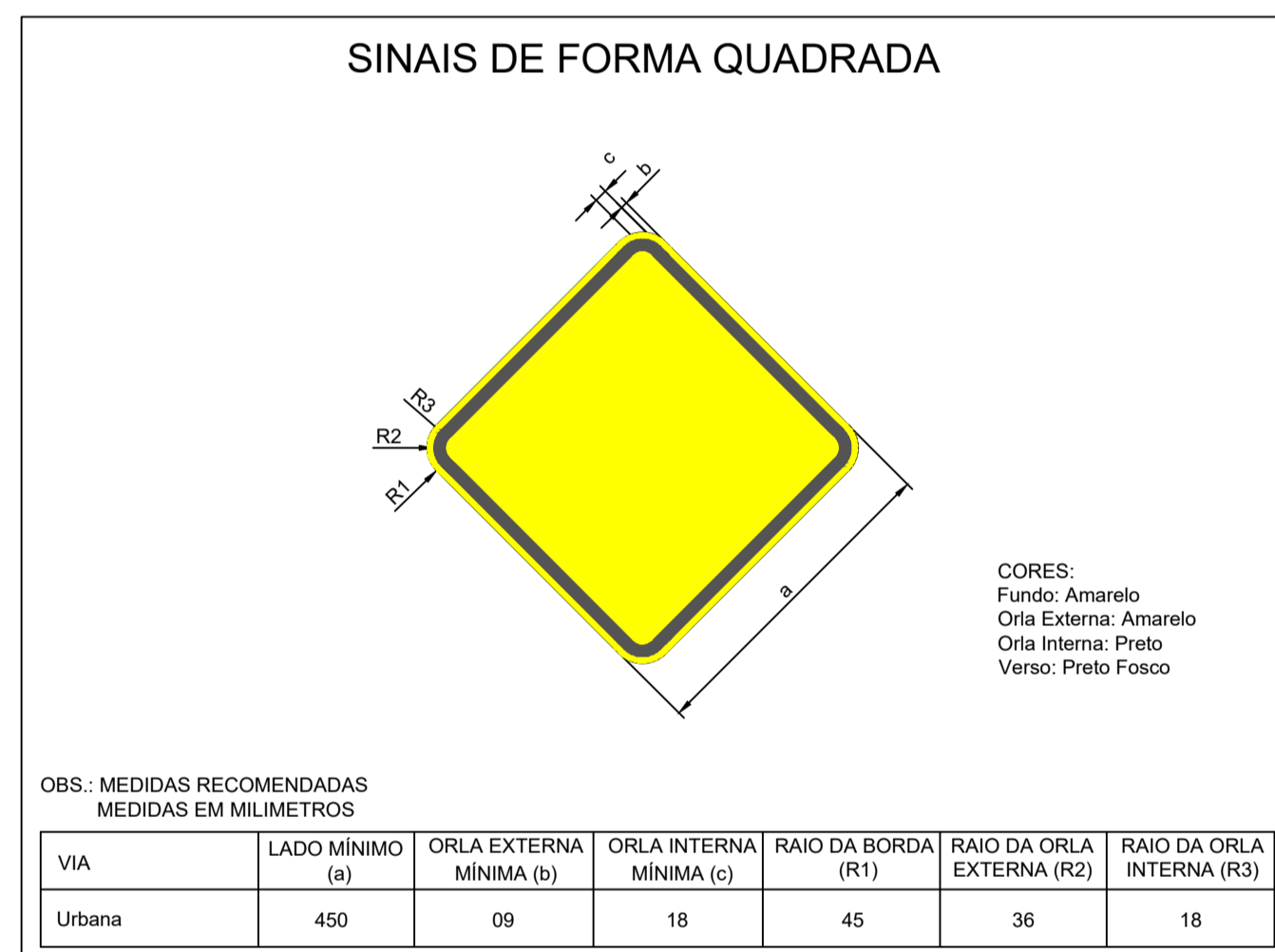
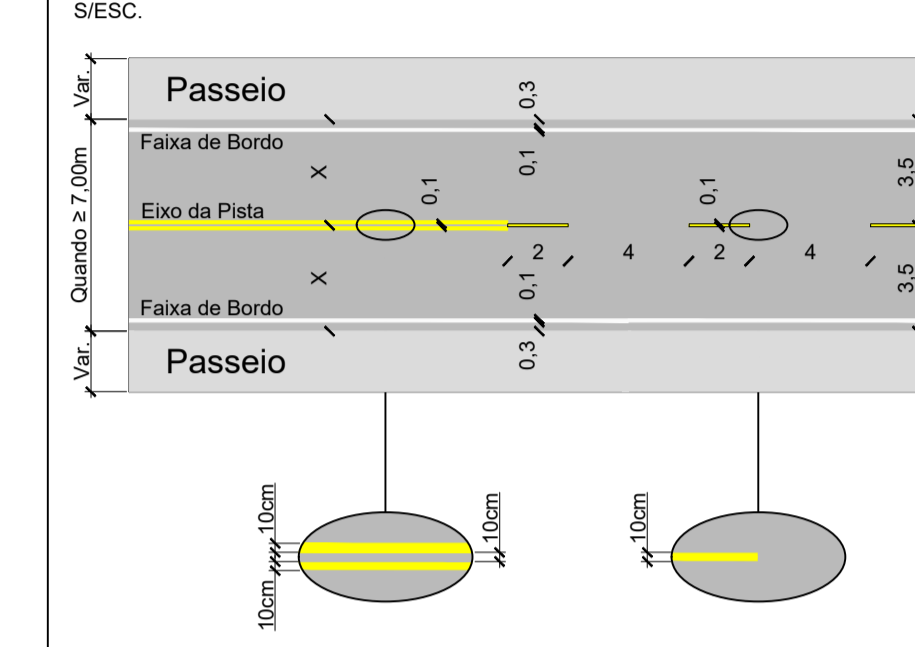


PROJETO DE SINALIZAÇÃO
ESC 1/500



DETALHE DAS FAIXAS HORIZONTAIS CENTRAIS E LATERAIS



LEGENDA:

SINALIZAÇÃO CONFORME CONSELHO NACIONAL DE TRÂNSITO (COTRAN) - SINALIZAÇÃO URBANA

	VELOCIDADE MÁXIMA PERMITIDA - 40 Km/h	CÓDIGO R-19
	PARADA OBRIGATÓRIA	CÓDIGO R-1
	PASSAGEM DE PEDESTRES	CÓDIGO A-32b
	NOME DA RUA E BAIRRO	

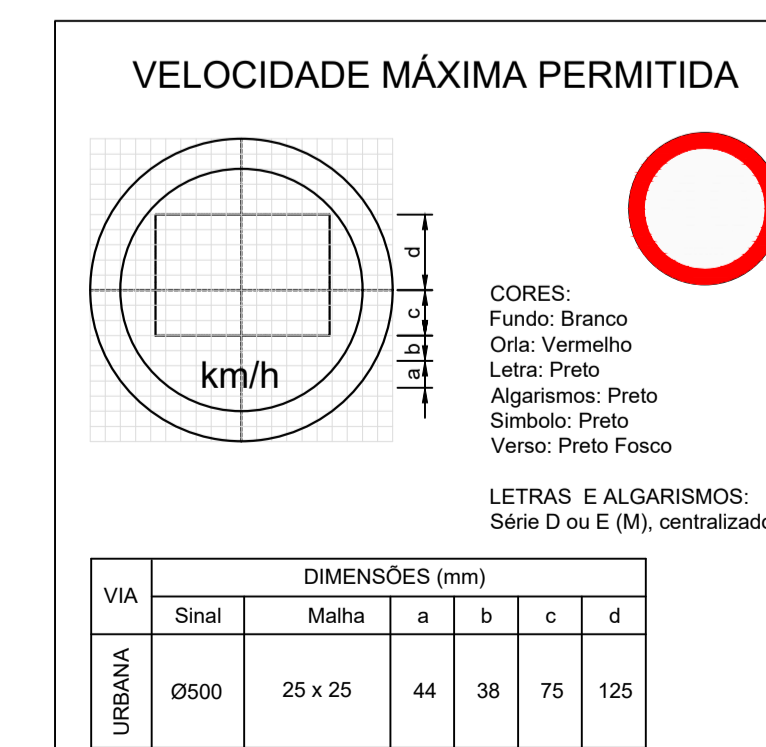
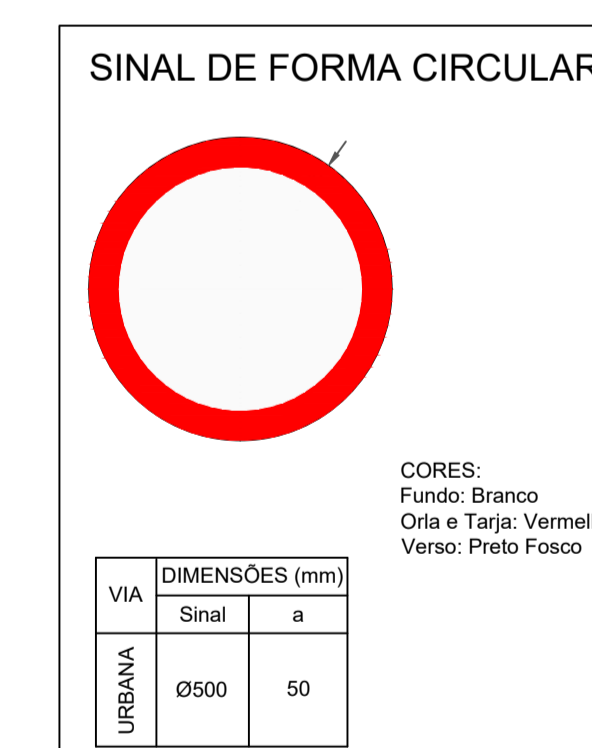
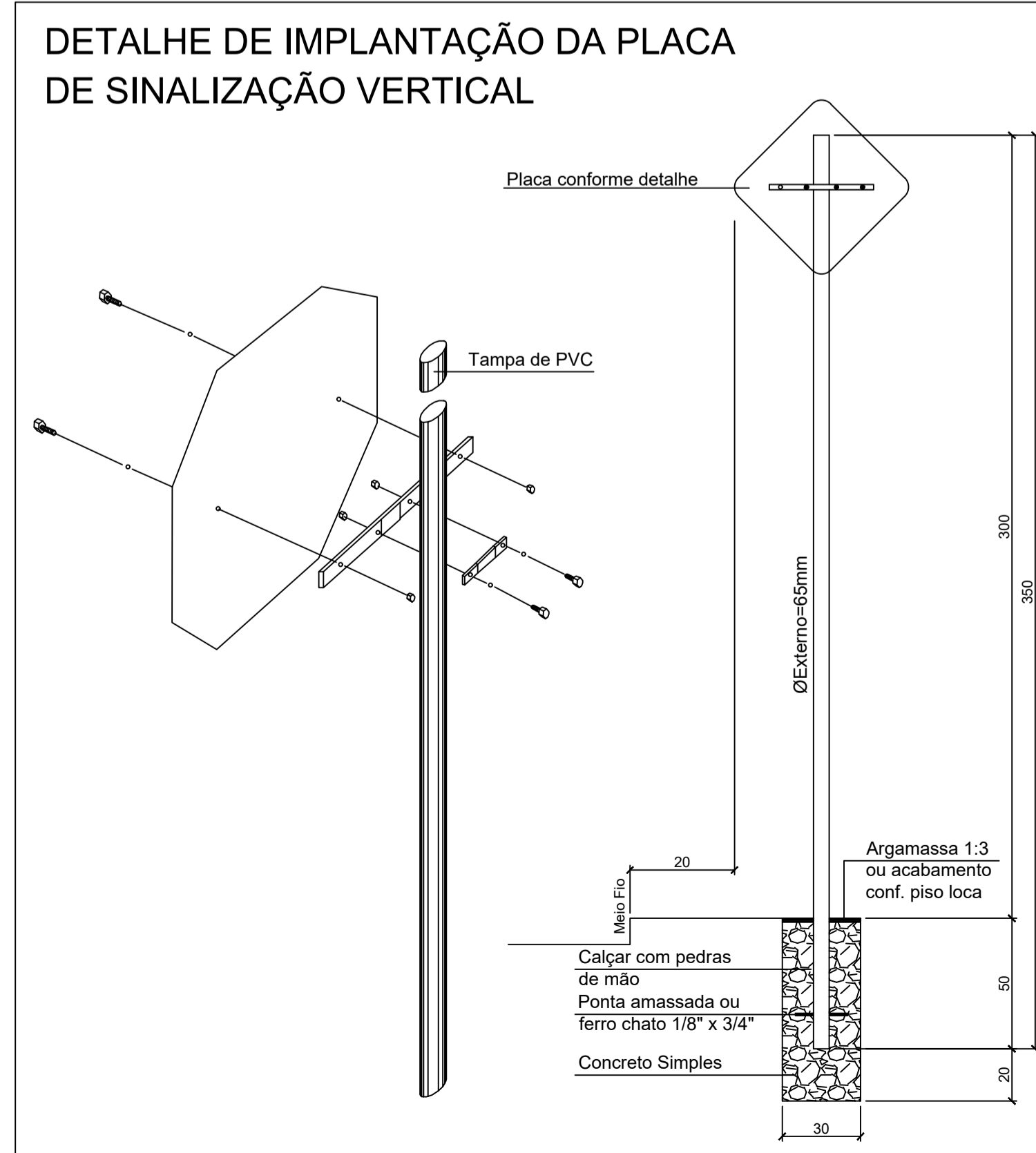
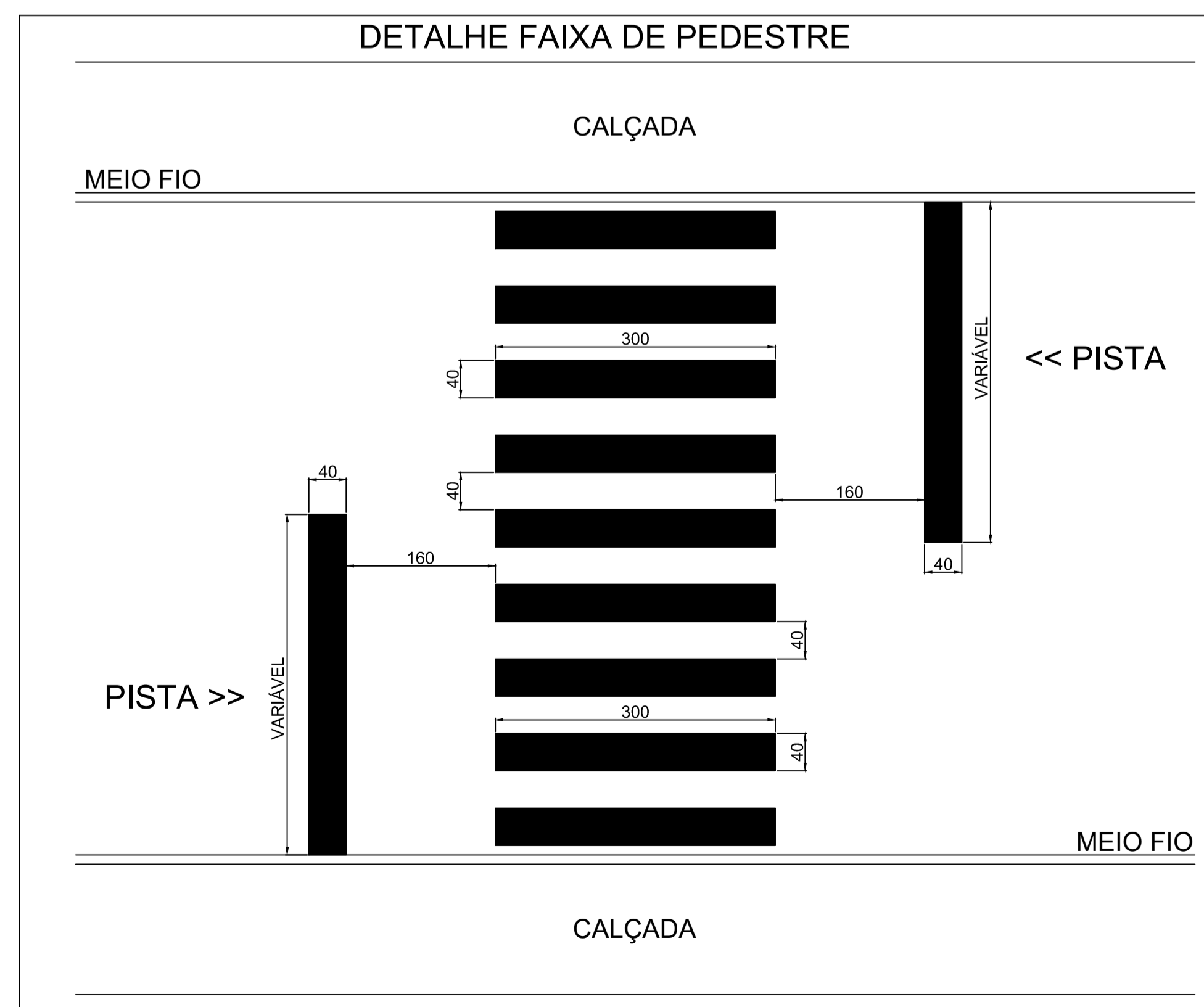
-SOLICITAR O ARQUIVO DIGITAL PARA LOCAÇÃO DA OBRA COM ESTAÇÃO TOTAL.

CARIMBOS E APROVAÇÕES:

PROJETO - RESPONSÁVEL TÉCNICO: EXECUÇÃO - RESPONSÁVEL TÉCNICO: ASSINATURA - PROPRIETÁRIO (REPRESENTANTE):

ARIEL ANDRÉ MASSON
Engenheiro Civil - CREA/SC 126637-3

REVISÃO DATA ALTERAÇÕES



PROJETO DE INFRAESTRUTURA URBANA



RUA: XV DE NOVEMBRO, N° 737
CEP: 89160-015 -CENTRO
RIO DO SUL/SC
FONE/FAX: (47) 3531-4242
E-mail: amavi@amavi.org.br
http://www.amavi.org.br

OBRA:	PAVIMENTAÇÃO EM LAJOTAS HEXAGONAIS DE CONCRETO E SINALIZAÇÃO VIÁRIA DA RUA AUGUSTINHO VENDRAMI	
PROPRIETÁRIO:	PREFEITURA MUNICIPAL DE VITOR MEIRELES	
ENDEREÇO:	RUA AUGUSTINHO VENDRAMI - VITOR MEIRELES / SC	
CONTEÚDO:	PROJETO DE SINALIZAÇÃO VIÁRIA DETALHE DAS PLACAS DE SINALIZAÇÃO DETALHE DE IMPLANTAÇÃO DAS PLACAS DETALHE DAS FAIXAS HORIZONTAIS DETALHE FAIXA DE PEDESTRE	DESENHO: FELIPE CORREIA LUCHTENBERG ÁREA DE PAVIMENTAÇÃO: 1.534,68m² ÁREA DE PASSEIO: 453,91m² EXTENSÃO DO TRECHO A PAVIMENTAR: 189,39m ESCALA: INDICADA
FOLHA:	05/05	
TODOS OS DIREITOS RESERVADOS. PROIBIDA A REPRODUÇÃO PARCIAL OU TOTAL. DESenho VÁLIDO SOMENTE ASSINADO PELO RESPONSÁVEL DO PROJETO.		
DATA:	19/01/2022	