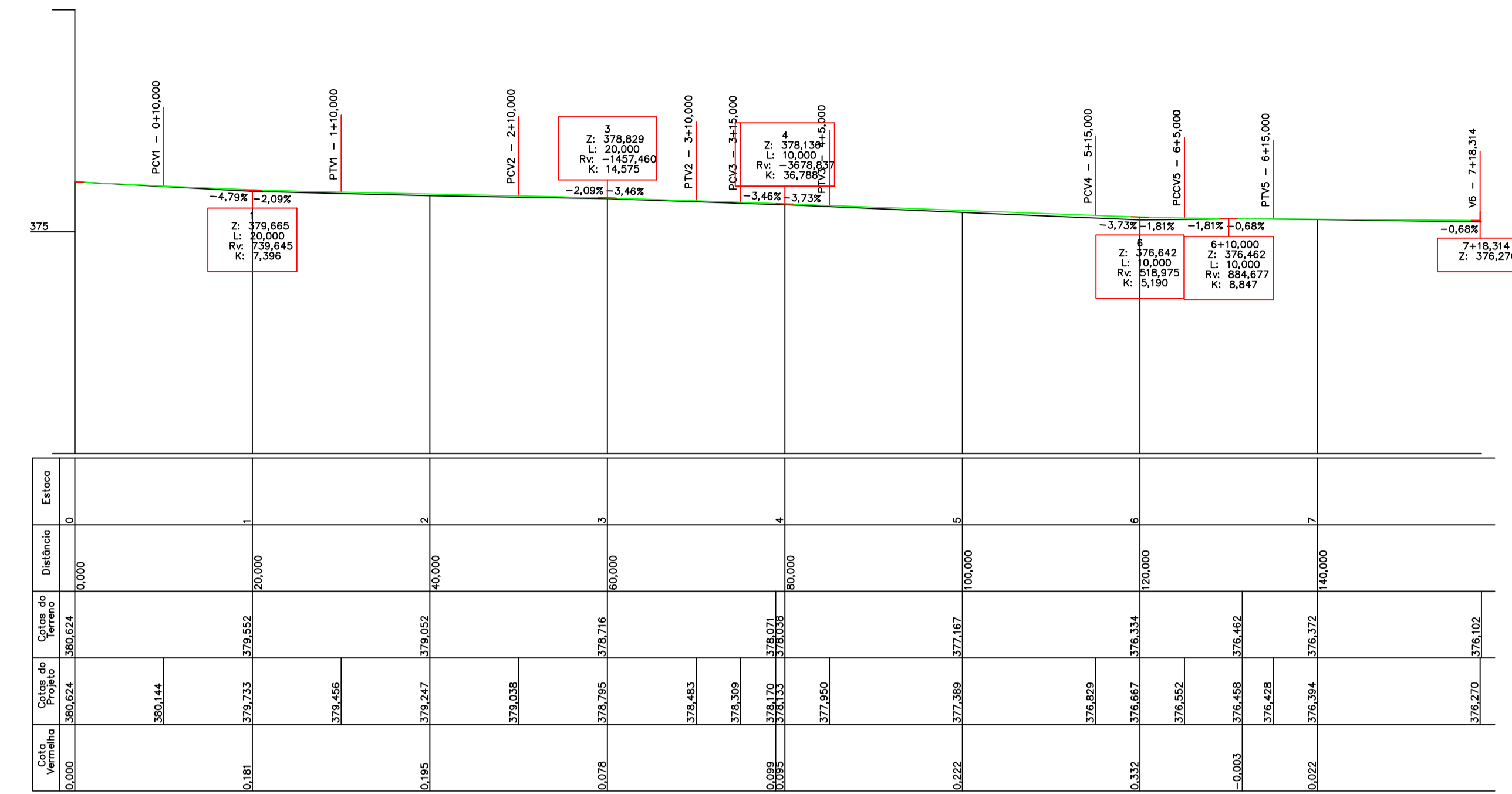
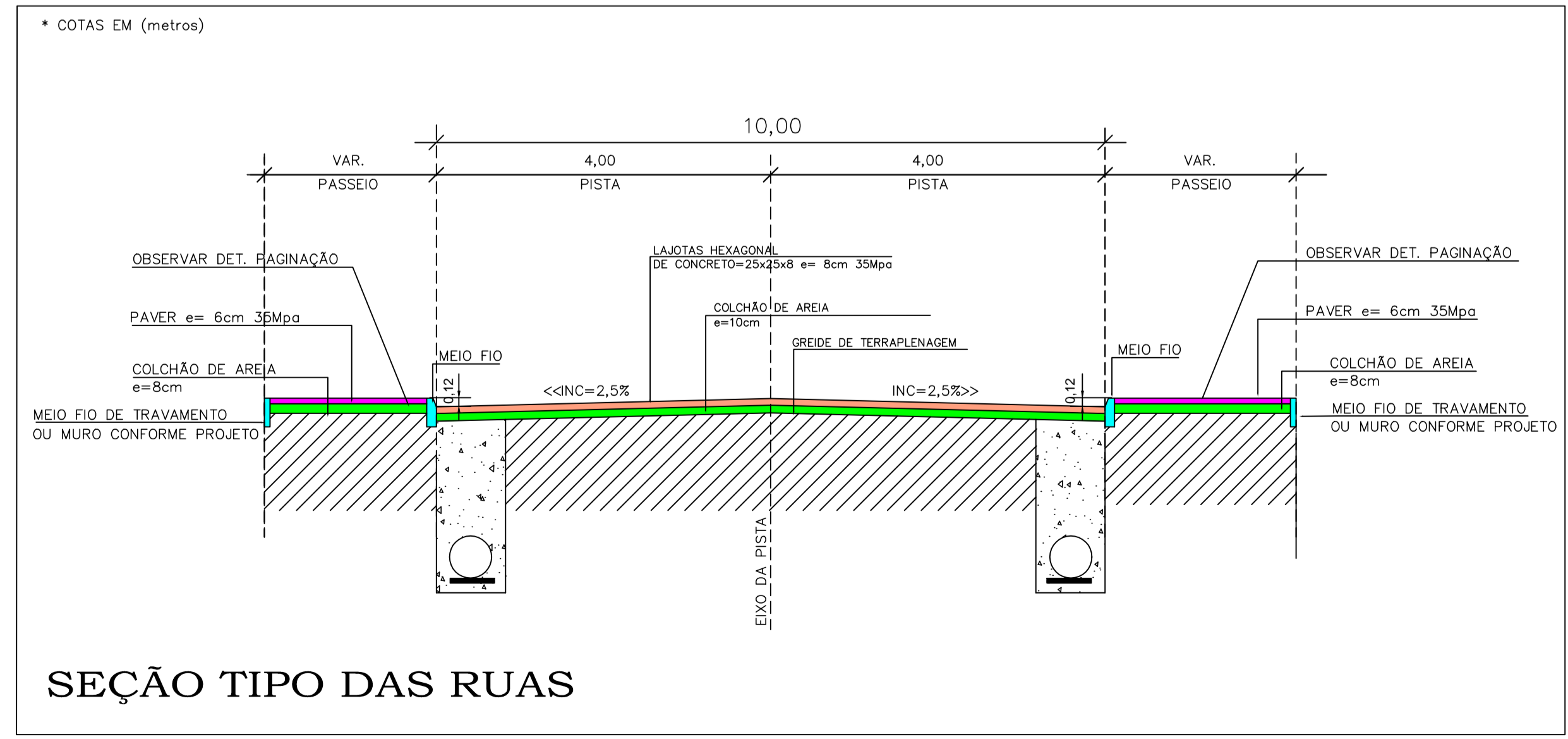
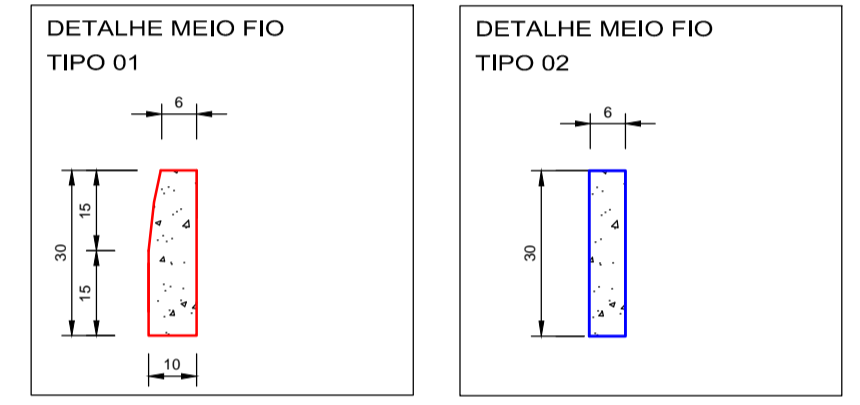
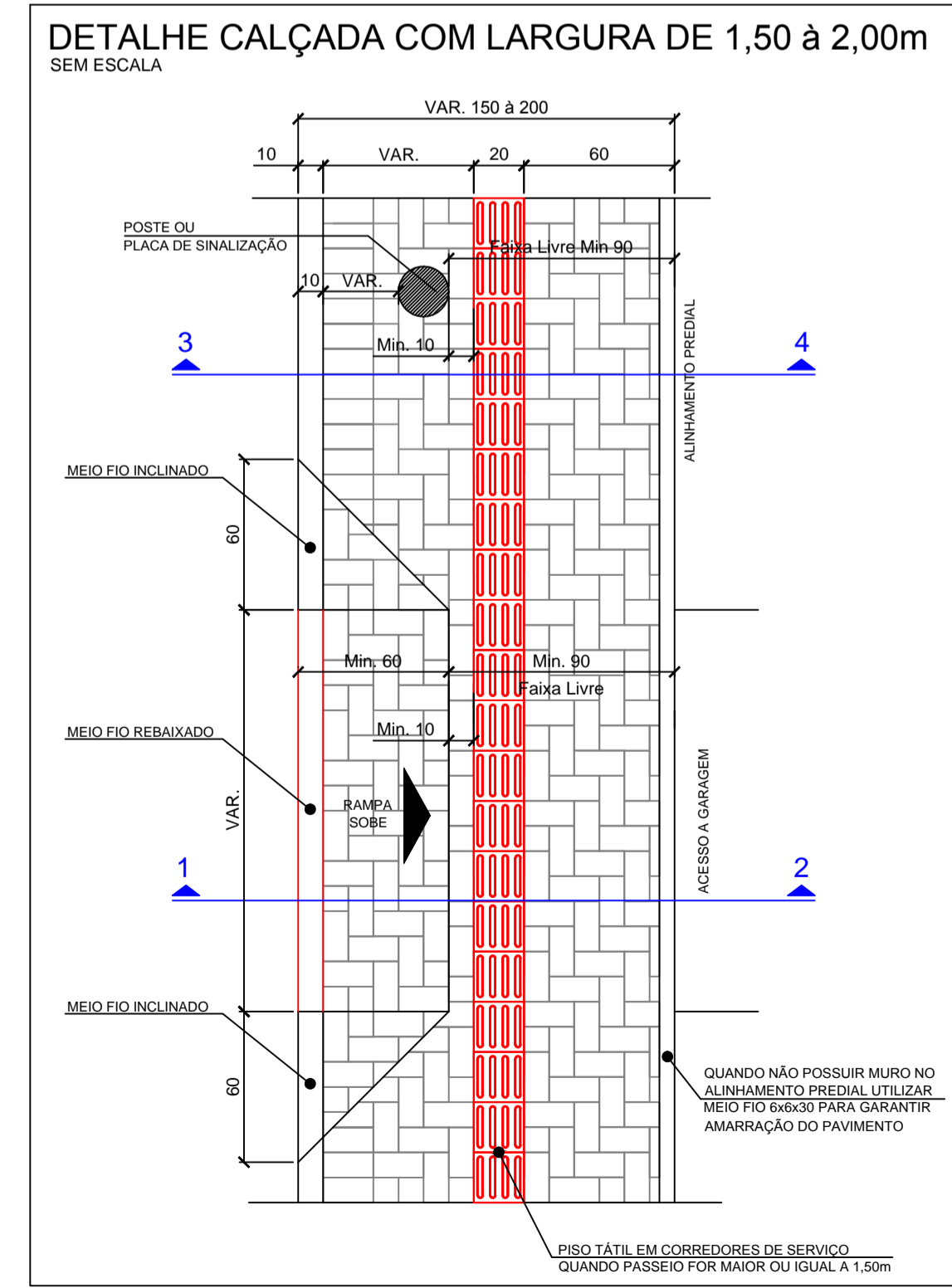
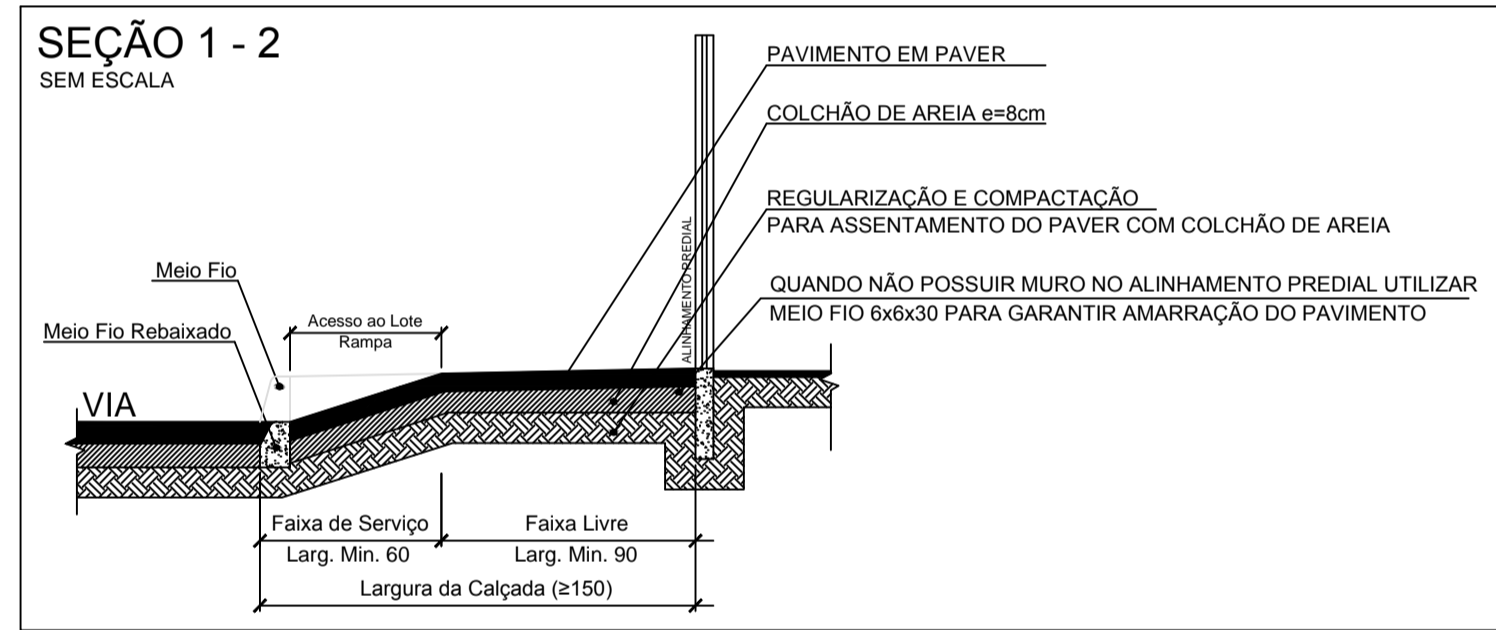
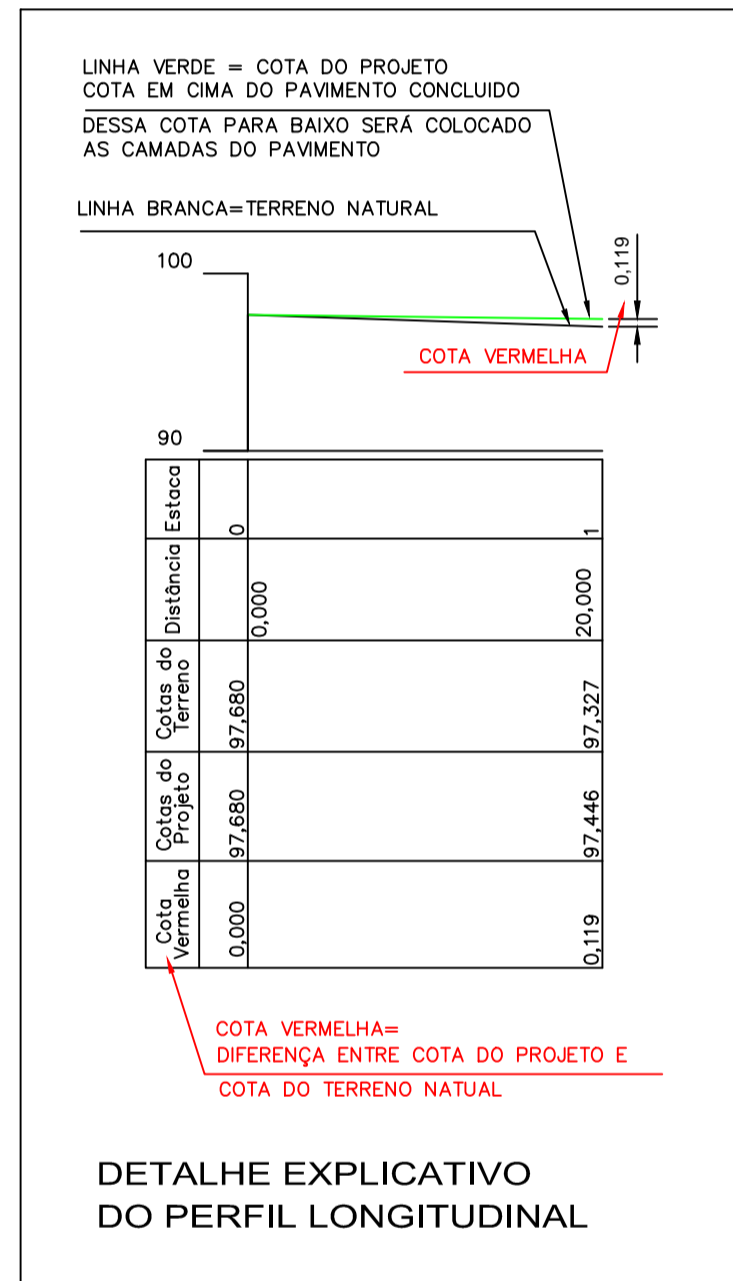
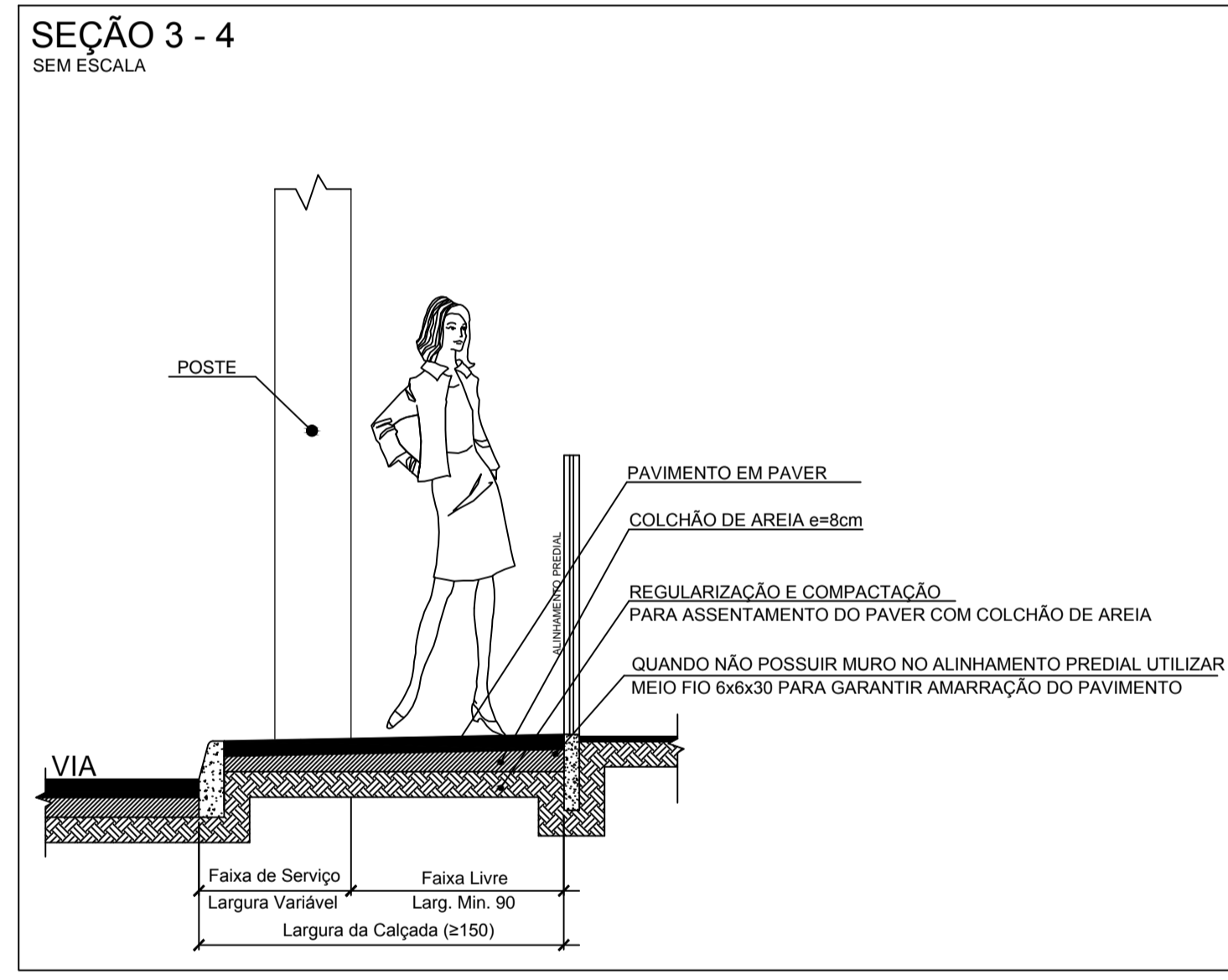


PERFIL LONGITUDINAL RUA RIO PRESO
ESC 1/500



PERFIL LONGITUDINAL RUA AFONSO DE OLIVEIRA
ESC 1/500



-SOLICITAR O ARQUIVO DIGITAL PARA LOCAÇÃO DA OBRA COM ESTAÇÃO TOTAL.

CARIMBOS E APROVAÇÕES:

PROJETO - RESPONSÁVEL TÉCNICO:	EXECUÇÃO - RESPONSÁVEL TÉCNICO:	ASSINATURA - PROPRIETÁRIO (REPRESENTANTE):
ARIEL ANDRÉ MASSON Engenheiro Civil - CREA/SC 126637-3		
REVISÃO	DATA	ALTERAÇÕES

RUA: XV DE NOVEMBRO, Nº 737
CEP: 89160-015 -CENTRO
RIO DO SUL/SC
FONE/FAX: (47) 3531-4242
E-mail: amavi@amavi.org.br
http://www.amavi.org.br

PROJETO DE INFRAESTRUTURA URBANA

AMAVI
ASSOCIAÇÃO DOS MUNICÍPIOS DO ALTO VALE DO ITAÍ

OBRA:
PAVIMENTAÇÃO EM LAJOTAS HEXAGONAIS DE CONCRETO, DRENAGEM PLUVIAL, SINALIZAÇÃO VIÁRIA E PAVIMENTAÇÃO DOS PASSEIOS EM PAVER DAS RUAS RIO PRESO, AFONSO RINALDI E AFONSO DE OLIVEIRA

PROPRIETÁRIO:
PREFEITURA MUNICIPAL DE VITOR MEIRELES

ENDEREÇO:
RUA RIO PRESO E AFONSO DE OLIVEIRA - VITOR MEIRELES/SC

CONTEÚDO:
PERFIL LONGITUDINAL DAS RUAS
SEÇÃO TIPO DAS RUAS
DETALHE DA CALÇADA
SEÇÃO 1-2 E 3-4 DA CALÇADA
DETALHE MEIO FIO 01 E 02
DETALHE EXPLICATIVO DO PERFIL LONGITUDINAL

DESENHO:
LUCIANO R. KRÜGER, RAFAEL G. MÜLLER

ÁREA DE PAVIMENTAÇÃO EM LAJOTAS:
A: PISTA: 2.575,88 m²

ÁREA DOS PASSEIOS:
1.236,61 m²

EXTENSÃO DO TRECHO A PAVIMENTAR:
260,18 m

ESCALA:
INDICADA

DATA:
03/12/2014

FOLHA:
03/07

TODOS OS DIREITOS RESERVADOS. PROIBIDA A REPRODUÇÃO PARCIAL OU TOTAL. DESENHO VÁLIDO SOMENTE ASSINADO PELO RESPONSÁVEL DO PROJETO.