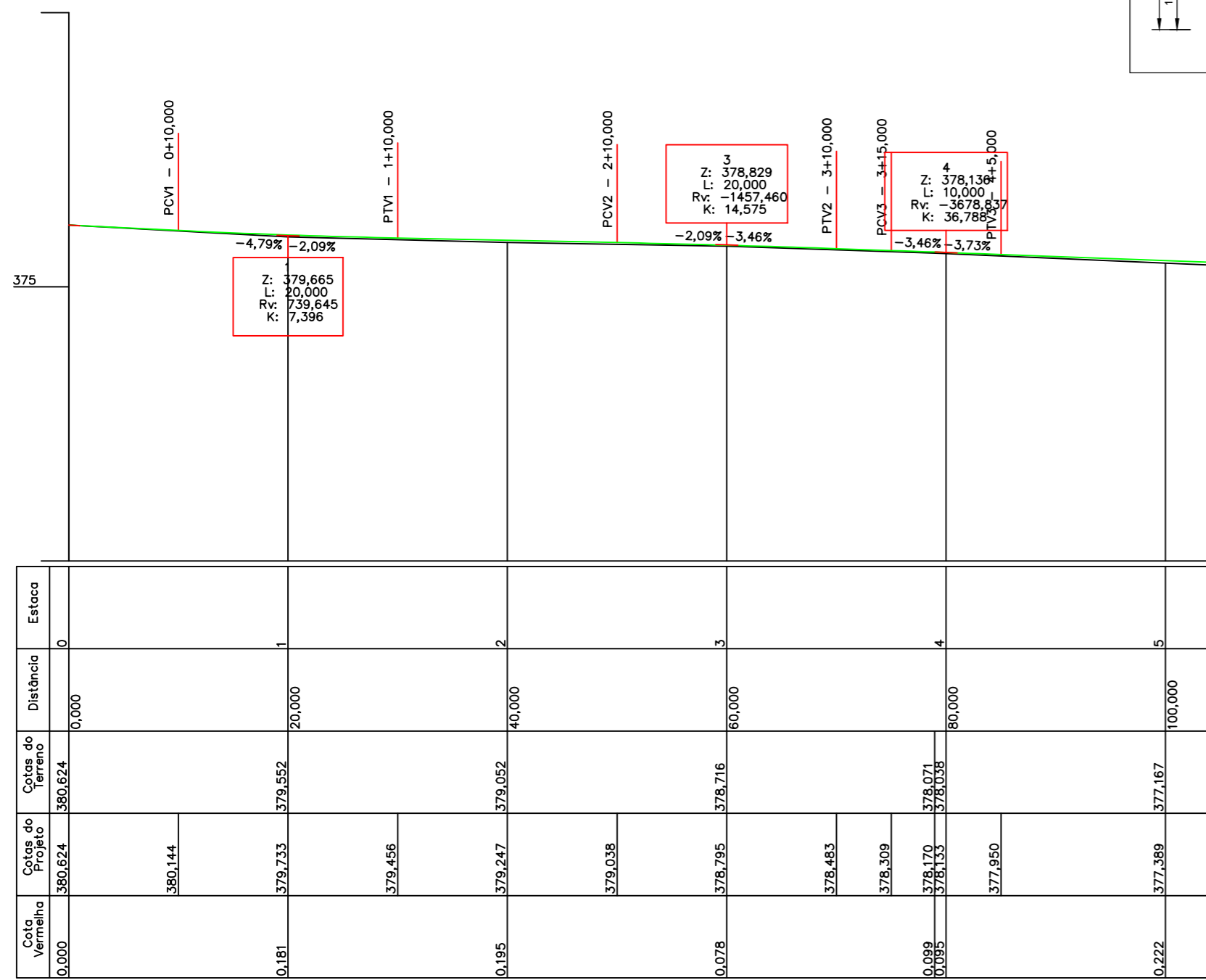
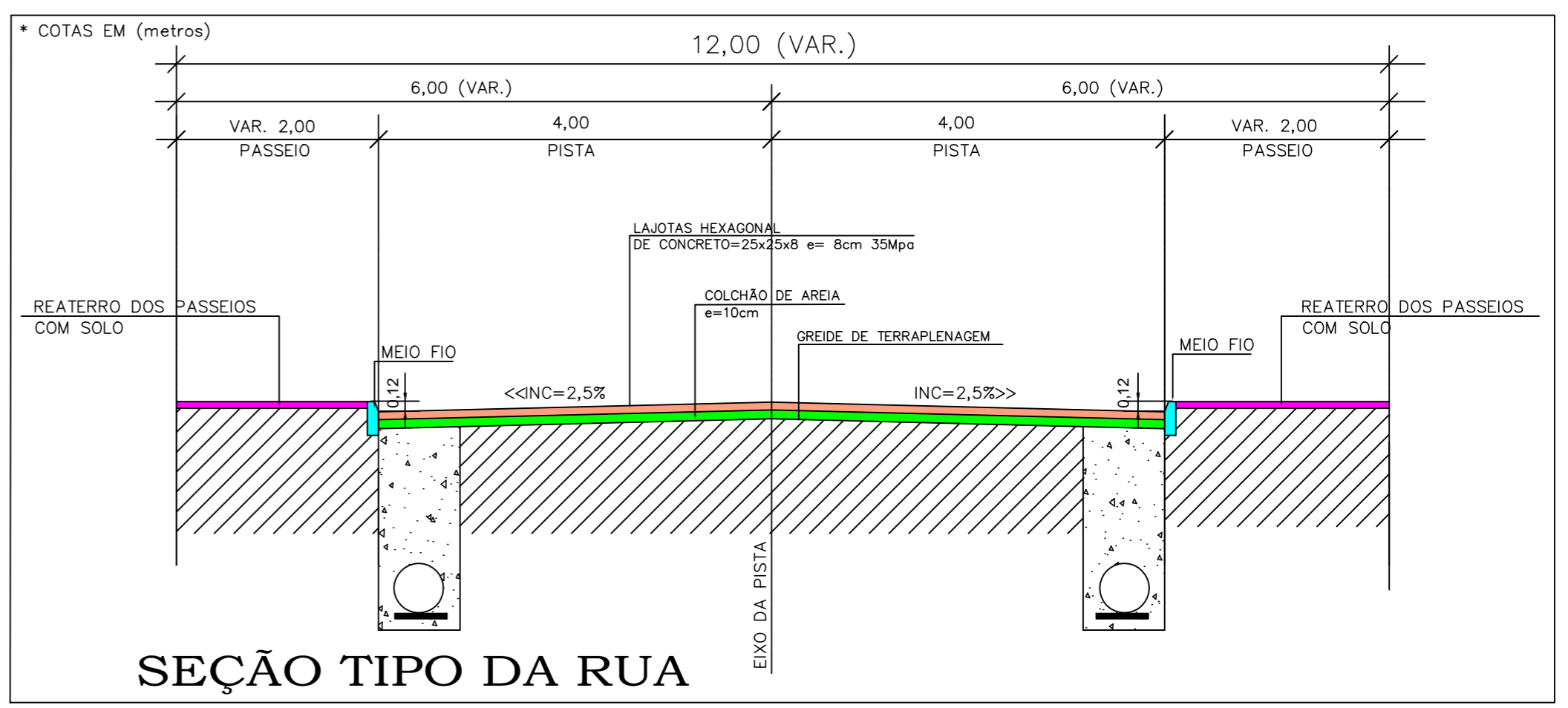


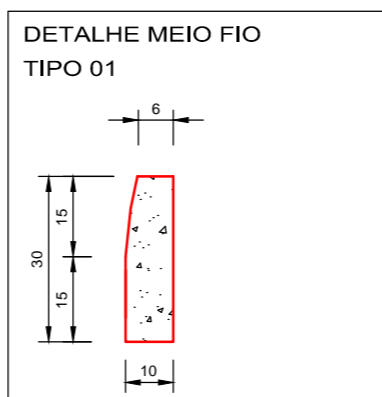
PROJETO GEOMÉTRICO
ESC 1/500



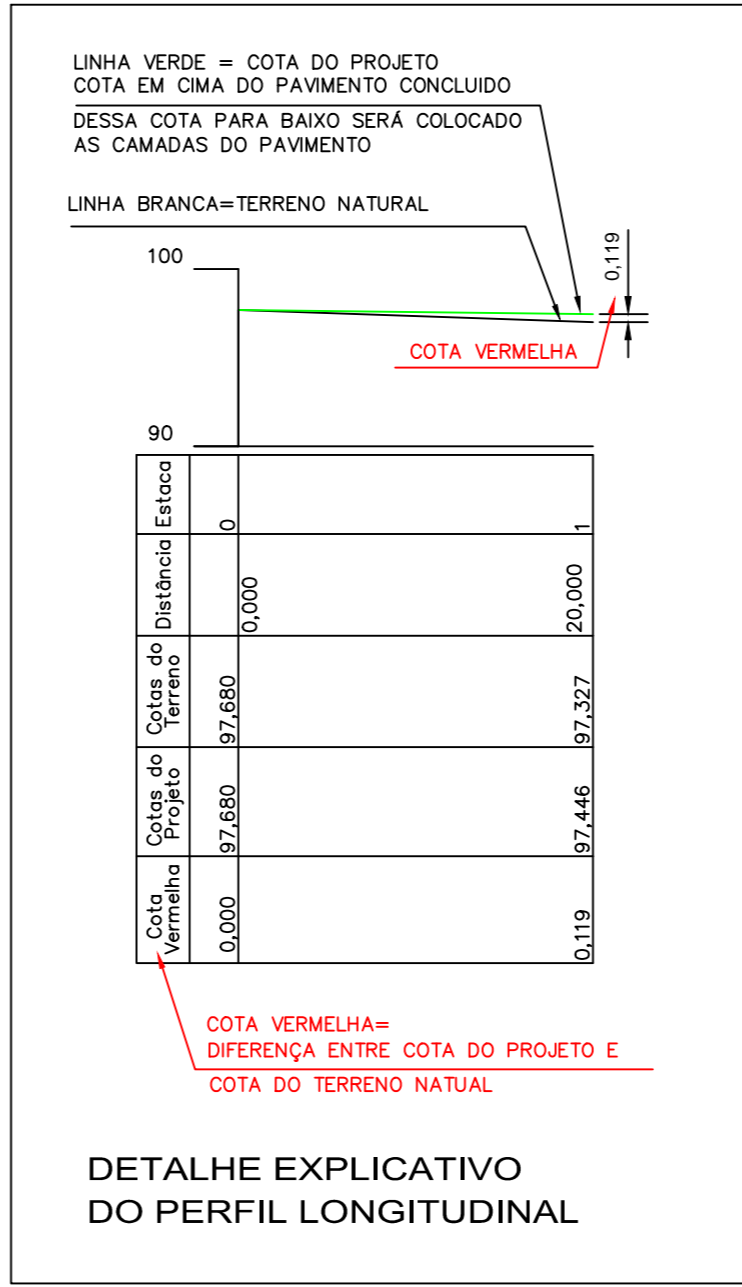
PERFIL LONGITUDINAL RUA AFONSO DE OLIVEIRA
ESC 1/500



SEÇÃO TIPO DA RUA



- LEGENDA:**
- MEIO FIO TIPO 01
 - FINAL DO REATERRO DOS PASSEIOS
 - MURO EXISTENTE
 - ÁREA DE PAVIMENTAÇÃO EM LAJOTAS HEXAGONAIS DE CONCRETO A EXECUTAR
 - ÁREA DE REATERRO DOS PASSEIOS COM SOLO A EXECUTAR



-SOLICITAR O ARQUIVO DIGITAL PARA LOCAÇÃO DA OBRA COM ESTAÇÃO TOTAL.

CARIMBOS E APROVAÇÕES:

PROJETO - RESPONSÁVEL TÉCNICO:	EXECUÇÃO - RESPONSÁVEL TÉCNICO:	ASSINATURA - PROPRIETÁRIO (REPRESENTANTE):
ARIEL ANDRÉ MASSON Engenheiro Civil - CREA/SC 126637-3		
REVISÃO	DATA	ALTERAÇÕES

PROJETO DE INFRAESTRUTURA URBANA

RUA: XV DE NOVEMBRO, Nº 737
CEP: 89160-015 -CENTRO
RIO DO SUL/SC
FONE/FAX: (47) 3531-4242
E-mail: amavi@amavi.org.br
http://www.amavi.org.br

OBRA: PAVIMENTAÇÃO EM LAJOTAS HEXAGONAIS DE CONCRETO, DRENAGEM PLUVIAL, SINALIZAÇÃO VIÁRIA E PAVIMENTAÇÃO DOS PASSEIOS EM PAVER DA RUA AFONSO DE OLIVEIRA - TRECHO 02

PROPRIETÁRIO: PREFEITURA MUNICIPAL DE VITOR MEIRELES

ENDEREÇO: RUA AFONSO DE OLIVEIRA - VITOR MEIRELES / SC

CONTEÚDO: PROJETO GEOMÉTRICO
PERFIL LONGITUDINAL
DETALHE EXPLICATIVO DO PERFIL LONGITUDINAL
DETALHE MEIO FIO TIPO 01
SEÇÃO TIPO DA RUA

DESENHO: RAFAEL G. MÜLLER
ÁREA DE PAVIMENTAÇÃO ASFÁLTICA
A: PISTA: 759,47m²
ÁREA DOS PASSEIOS:
342,97m²
EXTENSÃO DO TRECHO À PAVIMENTAR:
82,42m
ESCALA:
INDICADA
DATA:
03/05/2016

TODOS OS DIREITOS RESERVADOS. PROIBIDA A REPRODUÇÃO PARCIAL OU TOTAL. DESENHO VÁLIDO SOMENTE ASSINADO PELO RESPONSÁVEL DO PROJETO.