

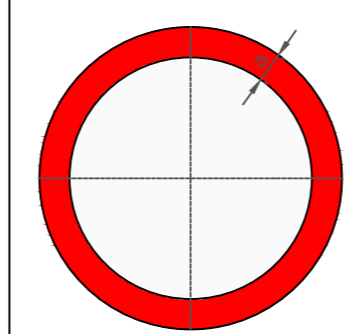
**PROJETO DE SINALIZAÇÃO**  
ESC 1/500

**LEGENDA:**

SINALIZAÇÃO CONFORME CONSELHO NACIONAL DE TRÂNSITO (COTRAN) - SINALIZAÇÃO URBANA

	VELOCIDADE MÁXIMA PERMITIDA - 40 Km/h	CÓDIGO R-19
	PLACAS EXISTENTES	

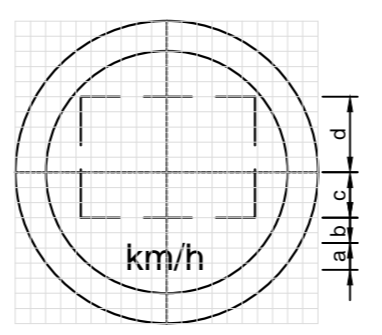
**SINAL DE FORMA CIRCULAR**



CORES:  
Fundo: Branco  
Orla e Tarja: Vermelho  
Verso: Preto Fosco

VIA	DIMENSÕES (mm)	
	Sinal	a
URBANA	Ø500	50


**VELOCIDADE MÁXIMA PERMITIDA**



CORES:  
Fundo: Branco  
Orla: Vermelho  
Letra: Preto  
Algarismos: Preto  
Símbolo: Preto  
Verso: Preto Fosco

LETRAS E ALGARISMOS:  
Série D ou E (M), centralizados

VIA	DIMENSÕES (mm)					
	Sinal	Malha	a	b	c	d
URBANA	Ø500	25 x 25	44	38	75	125



**DETALHE PLACA**

-SOLICITAR O ARQUIVO DIGITAL PARA LOCAÇÃO DA OBRA COM ESTAÇÃO TOTAL.

CARIMBOS E APROVAÇÕES:

PROJETO - RESPONSÁVEL TÉCNICO: <b>ARIEL ANDRÉ MASSON</b> Engenheiro Civil - CREA/SC 126637-3	EXECUÇÃO - RESPONSÁVEL TÉCNICO:	ASSINATURA - PROPRIETÁRIO (REPRESENTANTE):
--	---------------------------------	--

REVISÃO	DATA	ALTERAÇÕES
01	09/09/2016	INDICAÇÃO DO TIPO DE PAVIMENTO EXISTENTE, DAS PLACAS DE SINALIZAÇÃO EXISTENTES E ALTERAÇÃO NA EXTENSÃO DA RUA

**PROJETO DE INFRAESTRUTURA URBANA**



RUA: XV DE NOVEMBRO, N° 737  
CEP: 89160-015 -CENTRO  
RIO DO SUL/SC  
FONE/FAX: (47) 3531-4242  
E-mail: amavi@amavi.org.br  
http://www.amavi.org.br

OBRA: PAVIMENTAÇÃO EM LAJOTAS HEXAGONAIS DE CONCRETO, DRENAGEM PLUVIAL, SINALIZAÇÃO VIÁRIA E PAVIMENTAÇÃO DOS PASSEIOS EM PAVER DA RUA ITÁLIA	DESENHO: RAFAEL G. MÜLLER
PROPRIETÁRIO: PREFEITURA MUNICIPAL DE VITOR MEIRELES	ÁREA DE PAVIMENTAÇÃO EM LAJOTAS: A: PISTA: 498,29m²
ENDEREÇO: RUA ITÁLIA - VITOR MEIRELES / SC	ÁREA DOS PASSEIOS: 190,90m²
CONTEÚDO: PROJETO DE SINALIZAÇÃO VIÁRIA DETALHES DAS PLACAS DE SINALIZAÇÃO	EXTENSÃO DO TRECHO A PAVIMENTAR: 44,99m
	ESCALA: INDICADA
	DATA: 25/05/2016
FOLHA: <b>03/03</b>	

TODOS OS DIREITOS RESERVADOS. PROIBIDA A REPRODUÇÃO PARCIAL OU TOTAL. DESENHO VÁLIDO SOMENTE ASSINADO PELO RESPONSÁVEL DO PROJETO.