

LEGENDA/SIMBOLOGIA
ZONAS URBANAS

- ZU1 - ZONA URBANA 1
- ZU2 - ZONA URBANA 2
- ZU3 - ZONA URBANA 3
- ZU4 - ZONA URBANA 4
- ZE6 - ZONA ESPECIAL 6
ÁREAS COM RISCO DE ENXURRADAS E INUNDAÇÃO
- ZE7 - ZONA ESPECIAL 7
ÁREAS COM MÉDIO RISCO DE MOVIMENTOS DE MASSA

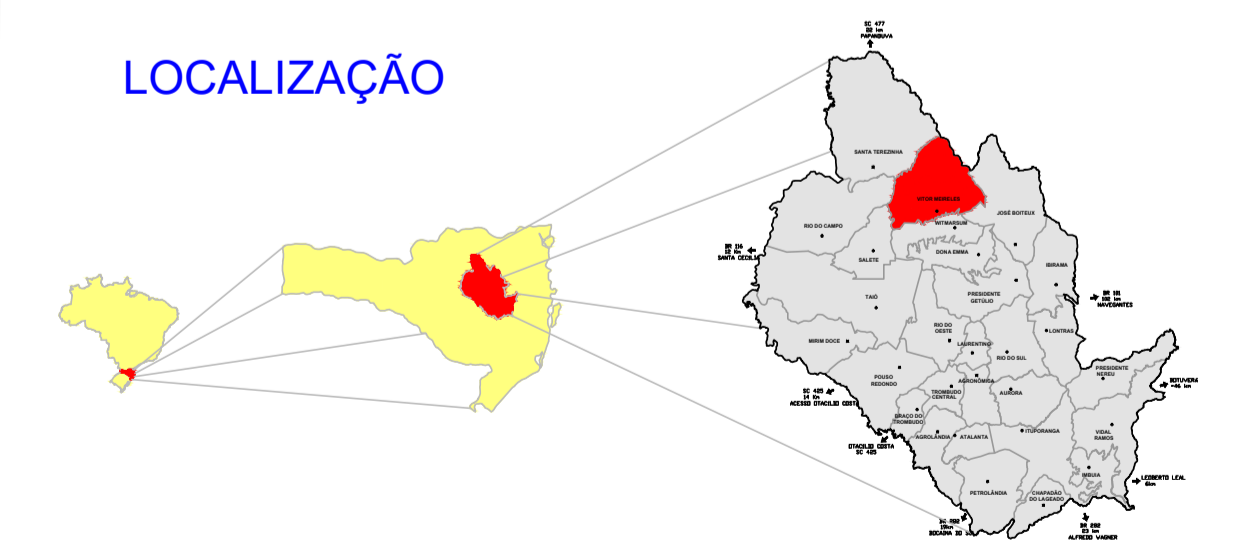
PLANO DIRETOR PARTICIPATIVO
MUNICÍPIO DE VITOR MEIRELES - SC

MAPA DE ZONEAMENTO URBANO DA SEDE

ÁREA

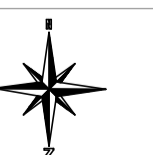
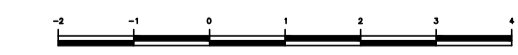
- DO MUNICÍPIO	370,251 Km ²
- DO PERÍMETRO URBANO DA SEDE	4,214 Km ²

LOCALIZAÇÃO



ESCALA GRÁFICA

ESCALA 1 : 7.500



DATA: Janeiro 2019

ANEXO:

03-A

ELABORAÇÃO:

ASSOCIAÇÃO DOS MUNICÍPIOS DO ALTO VALE DO ITAJÁI
Rua XV de Novembro, 737 - Rio do Sul - SC
Fone: (47) 3524-2711 www.amavi.org.br

PREFEITURA MUNICIPAL DE VITOR MEIRELES
Rua Santa Catarina, 2.266 - Vitor Meireles - SC
Fone: (47) 3258-0211