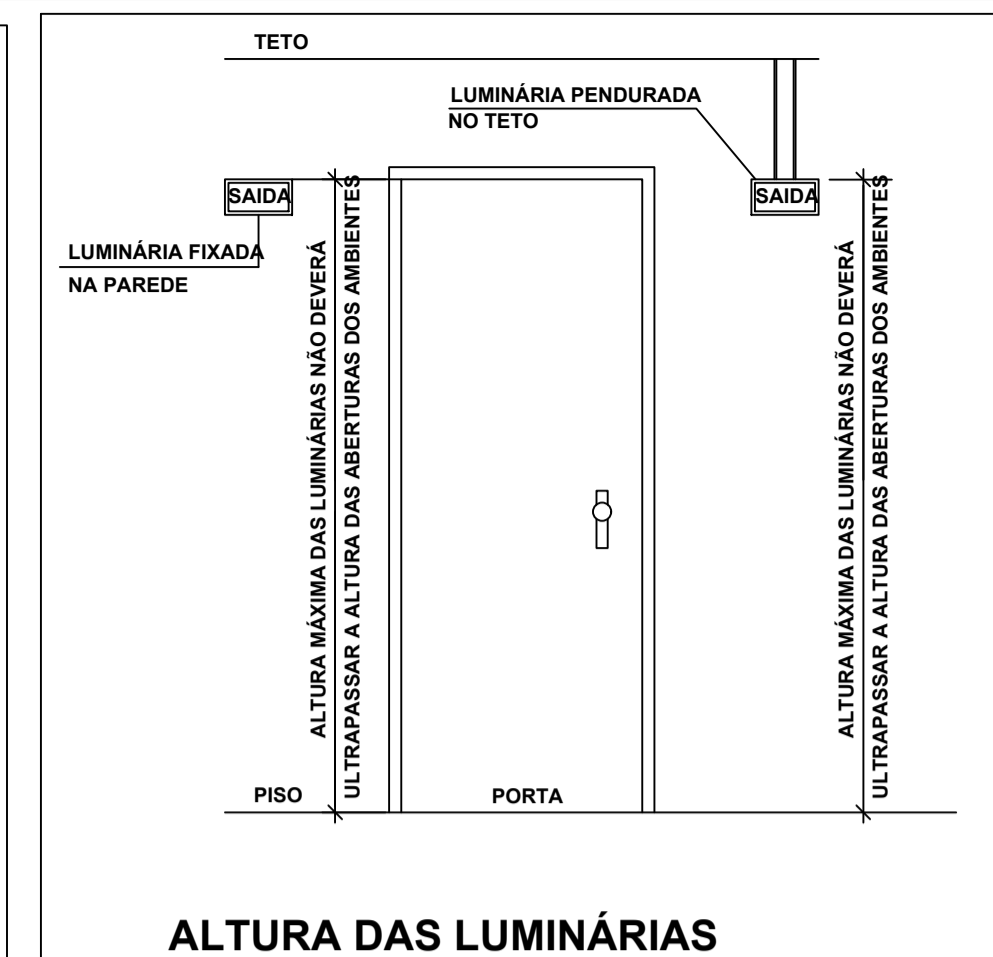
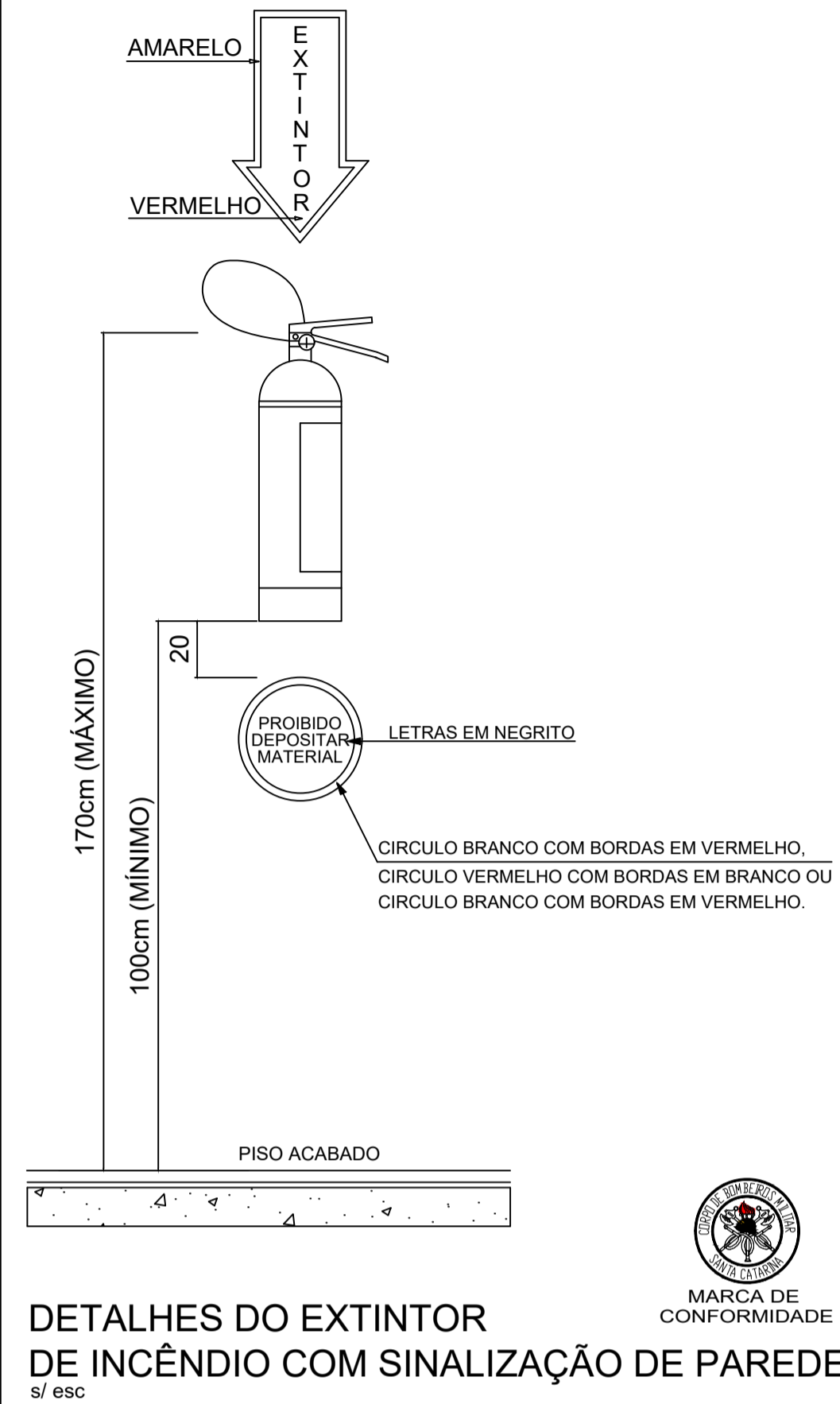


EXISTENTE

PLANTA BAIXA  
ESC 1/50

### IN 006 - ANEXO C DETALHE 2 - (Padrão)



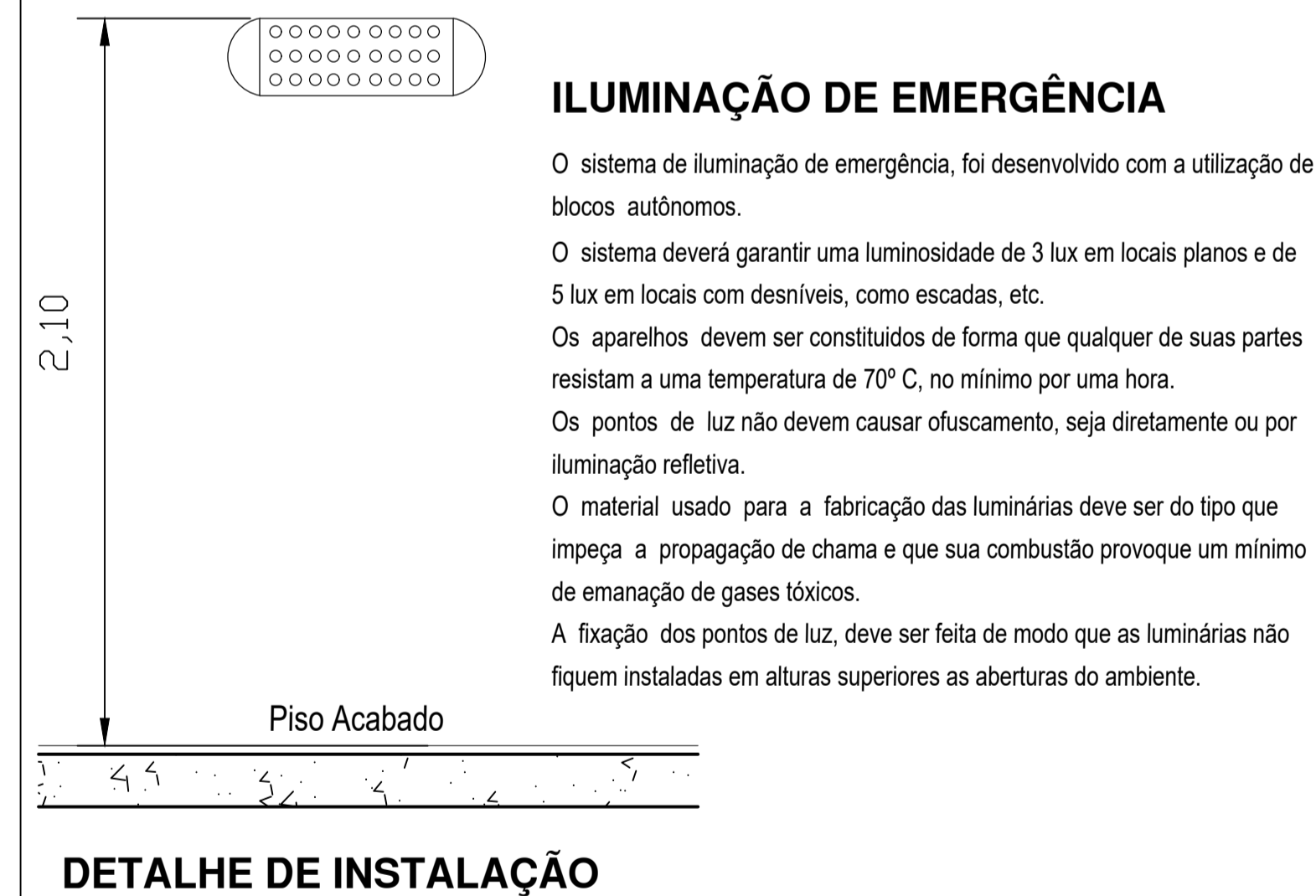
#### SINALIZAÇÃO DE ABANDONO DE LOCAL



LEGENDA:

- Bloco de iluminação de emergência
- Placa luminosa com indicação de saída fixada na parede
- Extintor PQS 4KG

### DETALHES DA ILUMINAÇÃO DE EMERGÊNCIA 30 Led's



CARIMBOS E APROVAÇÕES:

PROJETO - RESPONSÁVEL TÉCNICO:	EXECUÇÃO - RESPONSÁVEL TÉCNICO:	ASSINATURA - PROPRIETÁRIO (REPRESENTANTE):
REVISÃO	DATA	ALTERAÇÕES

## PROJETO PREVENTIVO



RUA: XV DE NOVEMBRO, Nº 737  
CEP: 89160-015 -CENTRO  
RIO DO SUL/SC  
FONE/FAX: (47) 3531-4242  
E-mail: amavi@amavi.org.br  
http://www.amavi.org.br

<b>OBRA:</b> CRECHE FNDE- AMPLIAÇÃO	
<b>PROPRIETÁRIO:</b> PREFEITURA MUNICIPAL DE VITOR MEIRELES	
<b>ENDEREÇO:</b> ESQUINA RUA RIO PRESO COM RUA AFONSO RINALDI - BAIRRO PALMITOS- VITOR MEIRELES/SC	
<b>CONTEÚDO:</b>	<b>DESENHO:</b> LUCIANO RICARDO KRÜGER
<b>PLANTA BAIXA</b>	<b>ÁREA TOTAL:</b> 711,19 m <sup>2</sup>
<b>DETALHES</b>	<b>ÁREA TOTAL A CONSTRUIR</b> (111,31+35,91)=147,22m <sup>2</sup>
<b>LEGENDA</b>	<b>ESCALA:</b> INDICADA
	<b>DATA:</b> 12/05/2021

FOLHA:  
**PRE**  
**01/01**

TODOS OS DIREITOS RESERVADOS. PROIBIDA A REPRODUÇÃO PARCIAL OU TOTAL.  
DESENHO VÁLIDO SOMENTE ASSINADO PELO RESPONSÁVEL DO PROJETO.