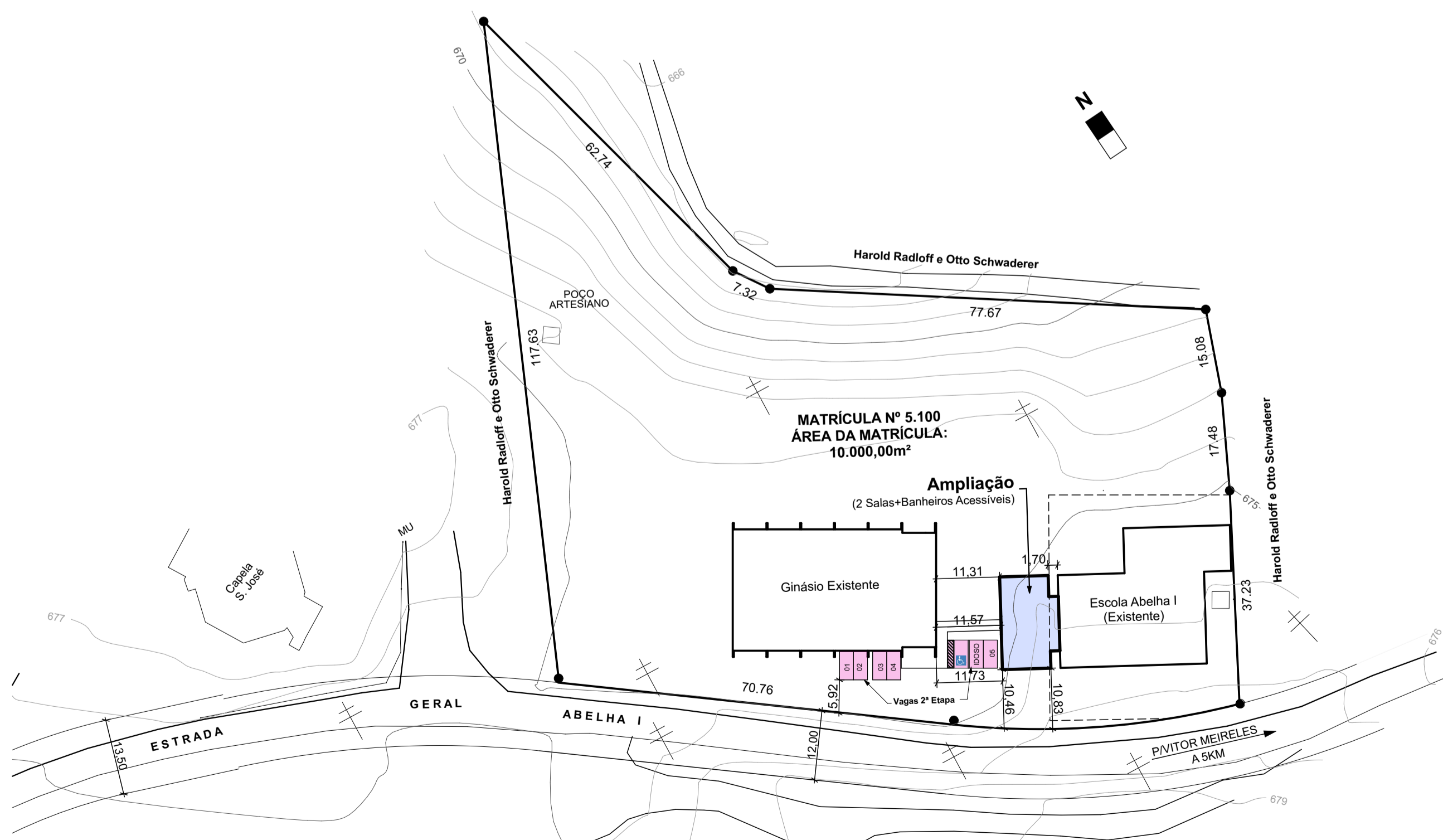


LOCALIZAÇÃO
ESC: SEM ESCALA


**ESCOLA M. SERRA DA ABELHA
A AMPLIAR**
-26.840111, -49.855222

**PERÍMETRO URBANO
DE VITOR MEIRELES**



LOCAÇÃO E SITUAÇÃO
ESC.: 1/750


IMAGENS 3D MERAMENTE ILUSTRATIVAS



VISTA FRONTAL



VISTA DIAGONAL ESQUERDA



VISTA LATERAL ESQUERDA



VISTA DIAGONAL ESQUERDA



VISTA FUNDOS

*OBS: Em caso de divergências entre as imagens e o projeto arquitetônico, seguir o projeto arquitetônico.

CARIMBOS E APROVAÇÕES:

PROJETO - RESPONSÁVEL TÉCNICO: EXECUÇÃO - RESPONSÁVEL TÉCNICO: ASSINATURA - PROPRIETÁRIO: (REPRESENTANTE)



REVISÃO	DATA	ALTERAÇÕES

PROJETO ARQUITETÔNICO



RUA: XV DE NOVEMBRO, Nº 737
CEP: 89160-015 -CENTRO
RIO DO SUL/SC
FONE/FAX: (47) 3531-4242
E-mail: amavi@amavi.org.br
http://www.amavi.org.br

OBRA: ESCOLA SERRA DA ABELHA - AMPLIAÇÃO

PROPRIETÁRIO: PREFEITURA MUNICIPAL DE VITOR MEIRELES

ENDEREÇO: ESTRADA GERAL ABELHA I - VITOR MEIRELES/SC

CONTEÚDO: LOCALIZAÇÃO, LOCAÇÃO/SITUAÇÃO, IMAGENS 3D

DESENHO: LARISSA/ CAROLINA
ÁREA EXISTENTE: 654,63 m²
ÁREA A EXECUTAR: 159,02 m²
ÁREA TOTAL: 813,65m²
ESCALA: INDICADA
DATA: 12/05/2021

FOLHA:
ARQ
01/05

TODOS OS DIREITOS RESERVADOS. PROIBIDA A REPRODUÇÃO PARCIAL OU TOTAL. DESENHO VÁLIDO SOMENTE ASSINADO PELO RESPONSÁVEL DO PROJETO.