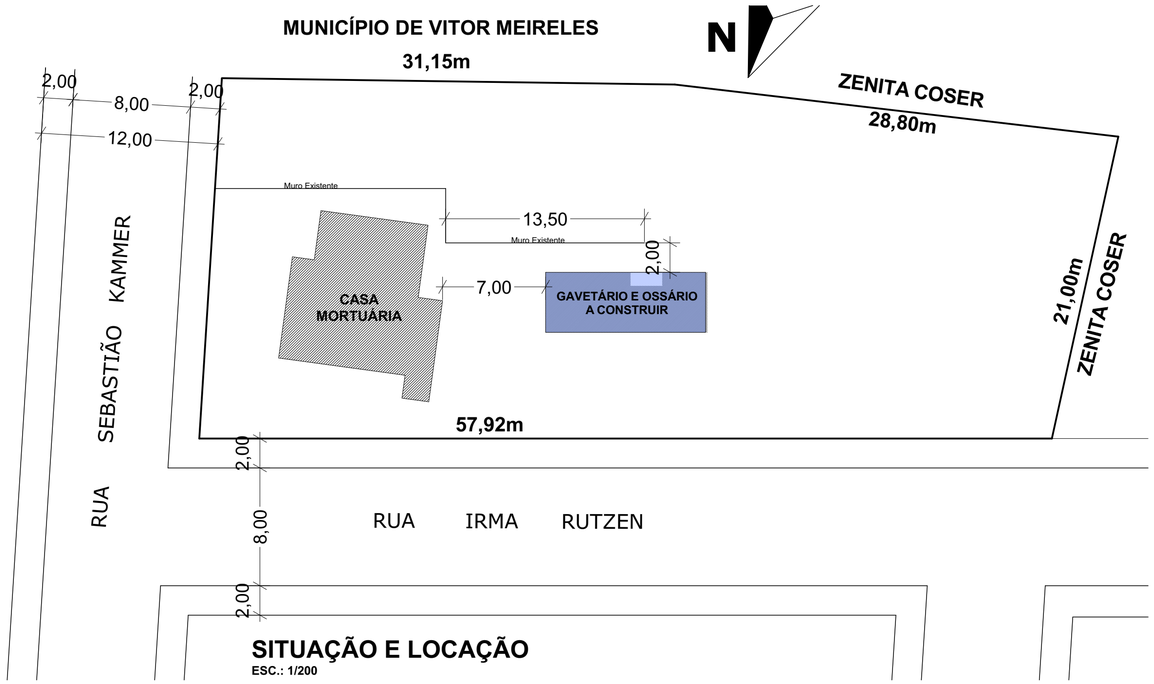

SITUAÇÃO E LOCAÇÃO
ESC.: 1/200

MODELO PADRÃO GAVETÁRIOS (40 UNIDADES) + OSSÁRIO (60 UNIDADES)



PLANTA BAIXA (primeira fiada)
ÁREA: 43,70m²
ESC.: 1/30

LEGENDA
- BLOCO DE CONCRETO 14x19x29cm
- MEIO BLOCO DE CONCRETO 14x19x19cm
- PEÇA EM GRANITO OU MÁRMORE

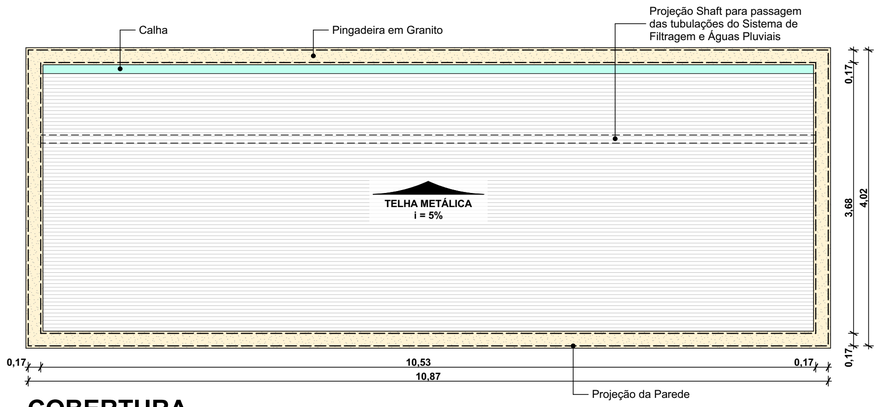

COBERTURA
ESC.: 1/50

LEGENDA
- PINGADEIRA EM GRANITO
- COBERTURA METÁLICA i=5%
- CALHA

IMAGEM 3D ILUSTRATIVA

REVISÃO:	DATA:	DESCRIÇÃO:

CARIMBOS E APROVAÇÕES:

AMAVI
ASSOCIAÇÃO DOS MUNICÍPIOS DO ALTO VALE DO ITAJAÍ
(47) 3531-4242
amavi@amavi.org.br
amavi.org.br
@amavi.altovale
Rua XV de Novembro, 737
Centro, Rio do Sul/SC
89160-015

PROPRIETÁRIO / CONTRATANTE:
PREFEITURA MUNICIPAL DE VITOR MEIRELES
CNPJ: 79.372.520/0001-85

ASSINATURA:
BENTO FRANCISCO SILVY:28964055934
Digitally signed by BENTO FRANCISCO SILVY:28964055934
DN: c=BR, o=ICP-Brasil, ou=Secretaria da Receita Federal do Brasil - RFB, ou=RFB e-CPF A3, ou=EM BRANCO, dia=79355608000199, cn=BENTO FRANCISCO SILVY:28964055934
Date: 2022.08.08 17:14:09 -03'00'

RESPONSÁVEL TÉCNICO PROJETO:
LARISSA LENZ SANTOS
ARQUITETA E URBANISTA - CAU: A148155-0

ASSINATURA:

PROJETO:
ARQUITETÔNICO

OBRA:
CONSTRUÇÃO GAVETÁRIO E OSSÁRIO

LOGRADOURO: Rua Irma Rutzen
BAIRRO: CENTRO
Nº: 296
MUNICÍPIO: VITOR MEIRELES
UF: SC
CEP: 89148-000

ÁREA GAVETÁRIO + OSSÁRIO :
43,70m²

CONTEÚDO:
-LOCAÇÃO
-COBERTURA
- PLANTA BAIXA
- IMAGEM 3D

ESCALA: INDICADA
DATA: JULHO/2022
CÓDIGO AMAVI: 2963
DESENHISTA: LARISSA / CAROLINA

ARQ 01/03

TODOS OS DIREITOS RESERVADOS. PROIBIDA A REPRODUÇÃO PARCIAL OU TOTAL. DESENHO VÁLIDO SOMENTE ASSINADO PELO RESPONSÁVEL DO PROJETO.