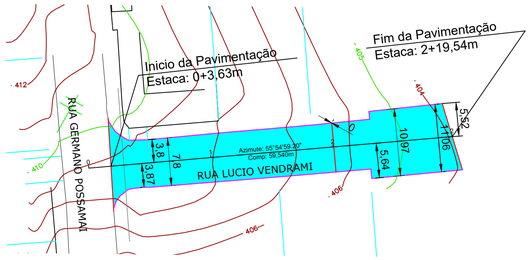

PROJETO GEOMÉTRICO
ESC 1/500

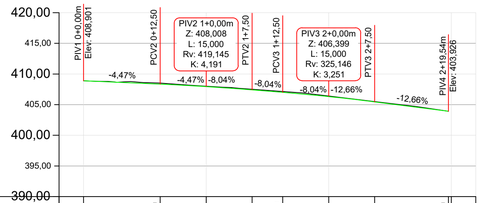

Estaqueamento	0+0,00m	0+12,50m	1+0,00m	1+7,50m	1+12,50m	2+0,00m	2+7,50m	2+19,54m	3+0,00m
Distância	0,00m	12,50m	20,00m	27,50m	32,50m	40,00m	47,50m	59,54m	60,00m
Cota do Terreno	408,901	408,522	408,008	407,505	407,136	406,399	405,499	403,926	
Cota de Projeto	408,901	408,343	407,941	407,405	407,003	406,313	405,450	403,926	
Cota Vermelha	0,000	-0,179	-0,067	-0,100	-0,134	-0,086	-0,048	0,000	

Perfil Lucio Vendrami
Escala: 1/500

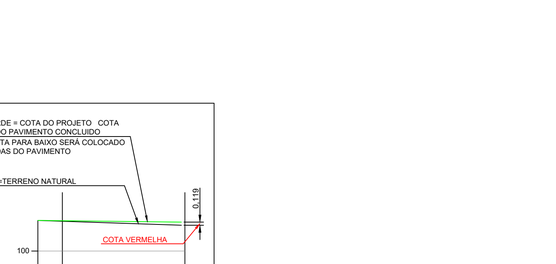

MAPA DE DRENAGEM EXISTENTE
ESC 1/500

LEGENDA PROJETO GEOMÉTRICO:

- VIGA DE CONTENÇÃO
- MEIO FIO EXISTENTE A REASSENTAR
- DIVISAS
- ÁREA DE PAVIMENTAÇÃOEM LAJOTAS HEXAGONAIS DE CONCRETO A EXECUTAR

LEGENDA MAPA DE DRENAGEM:

CC - CAIXA DE CAPTAÇÃO
CJ - CAIXA DE JUNÇÃO

- DRENAGEM EXISTENTE
- CC - CAIXA DE CAPTAÇÃO EXISTENTE
- CJ - CAIXA DE JUNÇÃO

-SOLICITAR O ARQUIVO DIGITAL PARA LOCAÇÃO DA OBRA COM ESTAÇÃO TOTAL.

DETALHE VIGA DE CONTENÇÃO DO PAVIMENTO
Sem Escala

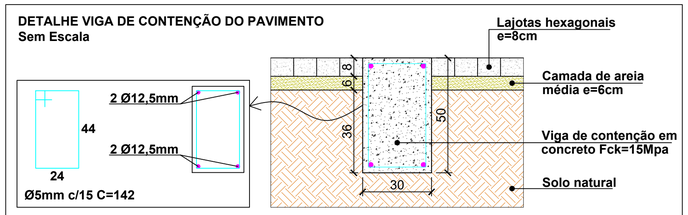

*** Volume de concreto = 0,18m³/m (considerado 20% de perda pela irregularidade da largura da vala)**

* COTAS EM (metros)

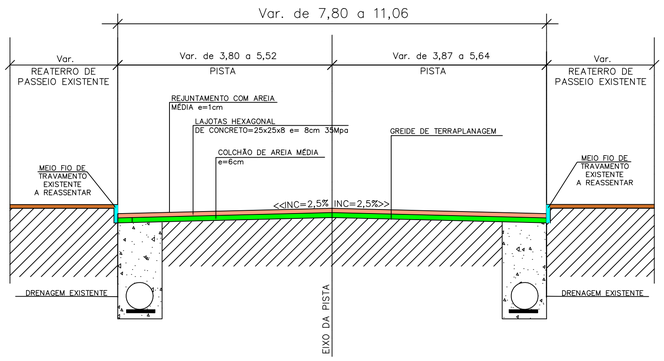

SEÇÃO TIPO DA RUA

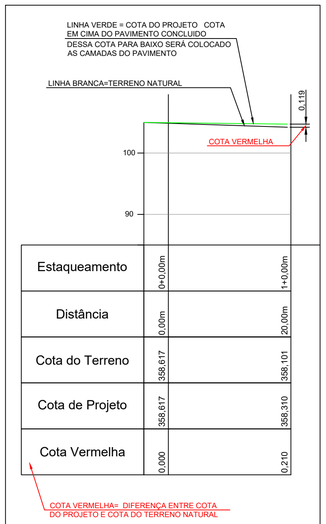

Estaqueamento	0+0,00m	1+0,00m
Distância	0,00m	20,00m
Cota do Terreno	358,617	358,101
Cota de Projeto	358,617	358,310
Cota Vermelha	0,000	0,210

DETALHE EXPLICATIVO
DO PERFIL LONGITUDINAL

CARIMBOS E APROVAÇÕES:

SIDNEI DAROLT
Assinado de forma digital por SIDNEI DAROLT
Dados: 2023.07.19 16:53:38 -03'00'

PROJETO - RESPONSÁVEL TÉCNICO:
Assinado de forma digital por ARIEL ANDRE MASSON:08486173981
Dados: 2020.07.27 08:41:29 -03'00'
ARIEL ANDRÉ MASSON
Engenheiro Civil - CREA/SC 126637-3

EXECUÇÃO - RESPONSÁVEL TÉCNICO:

ASSINATURA - PROPRIETÁRIO (REPRESENTANTE):
BENTO FRANCISCO SILVY:28964055934
Digitally signed by BENTO FRANCISCO SILVY:28964055934
DN: c=BR, o=ICP-Brasil, ou=12073743000170, ou=Secretaria da Receita Federal do Brasil - RFB, ou=RFB e-CPF A1, ou=IEM BRANCO, ou=presencial, cn=BENTO FRANCISCO SILVY:28964055934
Date: 2023.07.19 16:47:07 -03'00'

REVISÃO	DATA	ALTERAÇÕES

PROJETO DE INFRAESTRUTURA URBANA

AMAVI
ASSOCIAÇÃO DOS MUNICÍPIOS DO ALTO VALE DO ITAJAÍ
RUA: XV DE NOVEMBRO, N° 737
CEP: 89160-015 -CENTRO
RIO DO SUL/SC
FONE/FAX: (47) 3531-4242
E-mail: amavi@amavi.org.br
http://www.amavi.org.br

OBRA:
PAVIMENTAÇÃO EM LAJOTAS HEXAGONAIS DE CONCRETO E SINALIZAÇÃO VIÁRIA DA RUA LUCIO VENDRAMI

PROPRIETÁRIO:
PREFEITURA MUNICIPAL DE VITOR MEIRELES

ENDEREÇO:
RUA LUCIO VENDRAMI - VITOR MEIRELES / SC

CONTEÚDO:
PROJETO GEOMÉTRICO
PERFIL LONGITUDINAL
MAPA DA DRENAGEM EXISTENTE
DETALHE VIGA DE CONTENÇÃO
SEÇÃO TIPO DA RUA
DETALHE EXPLICATIVO DO PERFIL LONGITUDINAL

DESENHO:
FELIPE CORREIA LUCHTENBERG

ÁREA DE PAVIMENTAÇÃO EM LAJOTAS
A: PISTA: 491,93m²

EXTENSÃO DO TRECHO À PAVIMENTAR:
55,91m

ESCALA:
INDICADA

DATA:
30/06/2020

FOLHA:
02/03

TODOS OS DIREITOS RESERVADOS. PROIBIDA A REPRODUÇÃO PARCIAL OU TOTAL.
DESENHO VÁLIDO SOMENTE ASSINADO PELO RESPONSÁVEL DO PROJETO.