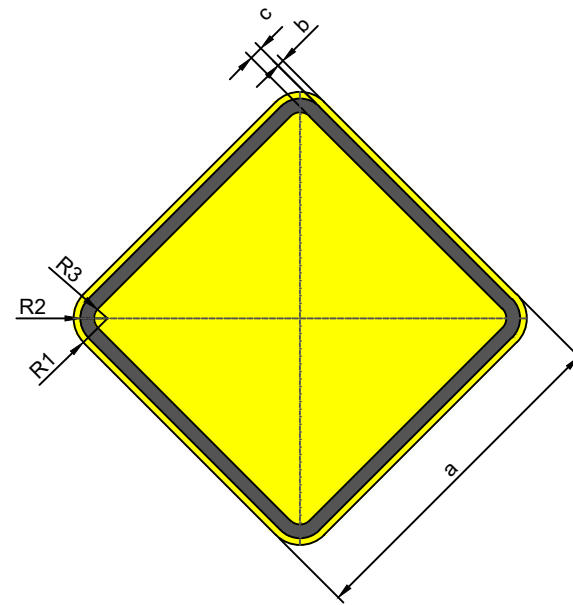


PROJETO DE SINALIZAÇÃO ESC 1/500

SINAIS DE FORMA QUADRADA



CORES:
Fundo: Amarelo
Orla Externa: Amarelo
Orla Interna: Preto
Verso: Preto Fosco

OBS.: MEDIDAS RECOMENDADAS
MEDIDAS EM MILIMETROS

VIA	LADO MÍNIMO (a)	ORLA EXTERNA MÍNIMA (b)	ORLA INTERNA MÍNIMA (c)	RAIO DA BORDA (R1)	RAIO DA ORLA EXTERNA (R2)	RAIO DA ORLA INTERNA (R3)
Urbana	450	09	18	45	36	18

RUA SEM SAÍDA



CORES:
Fundo: Amarelo
Orla Externa: Amarelo
Orla Interna: Preto
Letra: Preto
Verso: Preto Fosco
LETRAS:
Série D centralizadas

OBS.: MEDIDAS RECOMENDADAS
MEDIDAS EM MILIMETROS

VIA	MALHA	LADO MÍNIMO (a)	ORLA EXTERNA MÍNIMA (b)	ORLA INTERNA MÍNIMA (c)
Urbana	30	450	09	18

LEGENDA:

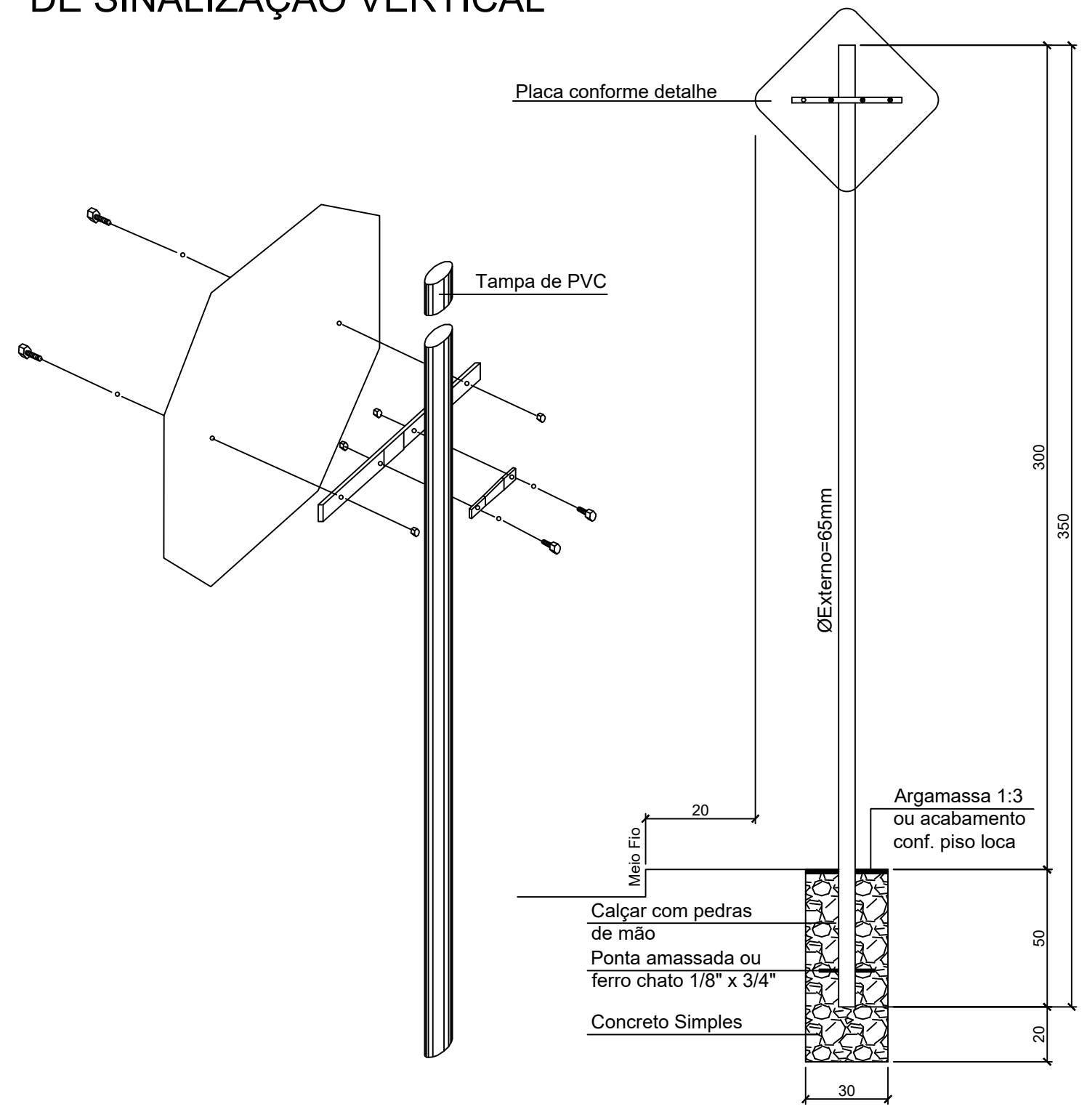
SINALIZAÇÃO CONFORME CONSELHO NACIONAL DE TRÂNSITO (COTRAN) - SINALIZAÇÃO URBANA

	PARADA OBRIGATÓRIA	CÓDIGO R-1
	RUA SEM SAÍDA	CÓDIGO A-45
	NOME DA RUA E BAIRRO	


-SOLICITAR O ARQUIVO DIGITAL PARA LOCAÇÃO DA OBRA COM ESTAÇÃO TOTAL.

CARIMBOS E APROVAÇÕES:

DETALHE DE IMPLANTAÇÃO DA PLACA DE SINALIZAÇÃO VERTICAL



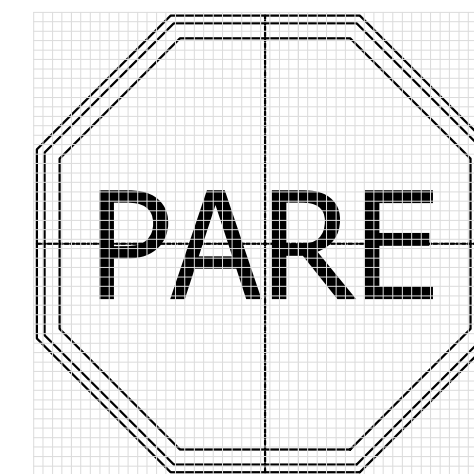
SINAL DE FORMA OCTOGONAL



CORES:
Fundo: Vermelho Refletivo
Orla Interna: Branco Refletivo
Orla Externa: Vermelho Refletivo
Verso: Preto Fosco

VIA	DIMENSÕES (mm)			
	Lado	a	b	α
URBANA	250	10	20	135°

PARADA OBRIGATÓRIA

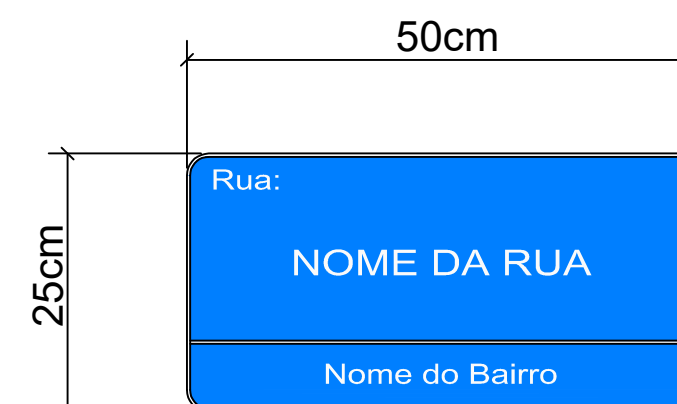


CORES:
Fundo: Vermelho Refletivo
Orla Interna: Branco Refletivo
Orla Externa: Vermelho Refletivo
Letras: Branco Refletivo
Verso: Preto Fosco

LETRAS:
Série D ou E, texto centralizado

VIA	DIMENSÕES (mm)		
	Lado	Malha	a
URBANA	250	12,50 x 12,50	72

PLACA INDICATIVA NOME RUA E BAIRRO



PROJETO DE INFRAESTRUTURA URBANA



RUA: XV DE NOVEMBRO, N° 737
CEP: 89160-015 -CENTRO
RIO DO SUL/SC
FONE/FAX: (47) 3531-4242
E-mail: amavi@amavi.org.br
http://www.amavi.org.br

OBRA: PAVIMENTAÇÃO EM LAJOTAS HEXAGONAIS DE CONCRETO E SINALIZAÇÃO VIÁRIA DA RUA LUCIO VENDRAMI

PROPRIETÁRIO: PREFEITURA MUNICIPAL DE VITOR MEIRELES

ENDEREÇO: RUA LUCIO VENDRAMI - VITOR MEIRELES / SC

CONTEÚDO:
PROJETO DE SINALIZAÇÃO
DETALHES PLACAS DE SINALIZAÇÃO
DETALHE IMPLANTAÇÃO DAS PLACAS DE SINALIZAÇÃO

DESENHO:
FELIPE CORREIA LUCHTENBERG
ÁREA DE PAVIMENTAÇÃO EM LAJOTAS
A: PISTA: 491,93m²
EXTENSÃO DO TRECHO A PAVIMENTAR:
55,91m
ESCALA:
INDICADA
DATA:
30/06/2020

FOLHA:

03/03

TODOS OS DIREITOS RESERVADOS. PROIBIDA A REPRODUÇÃO PARCIAL OU TOTAL. DESENHO VÁLIDO SOMENTE ASSINADO PELO RESPONSÁVEL DO PROJETO.