

PLANTA DE COBERTURA

ESCALA 1/200

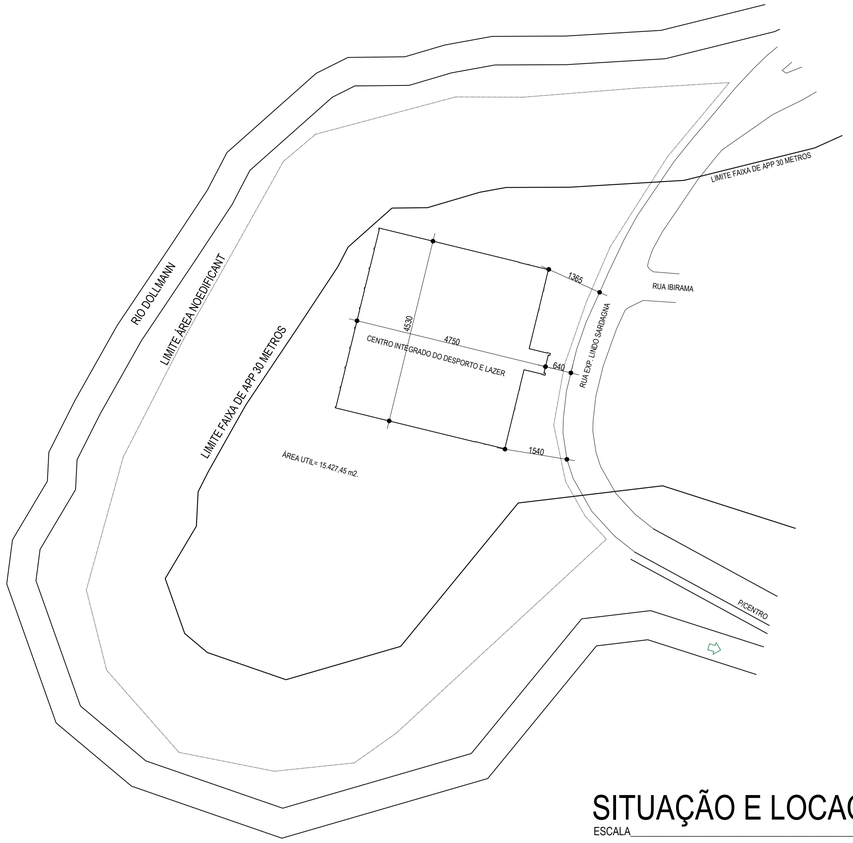

SITUAÇÃO E LOCAÇÃO

ESCALA 1/250

FOTO ÁREA

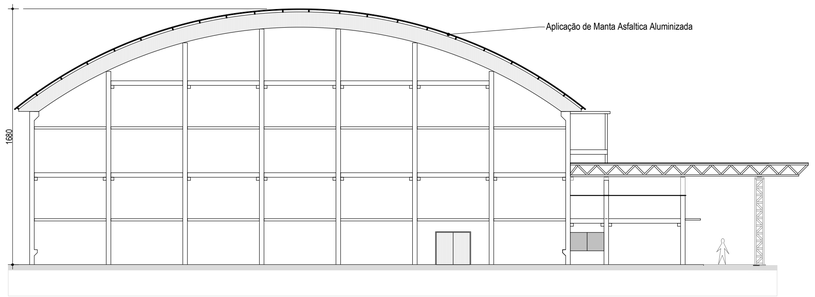

FACHADA LATERAL

ESCALA 1/200

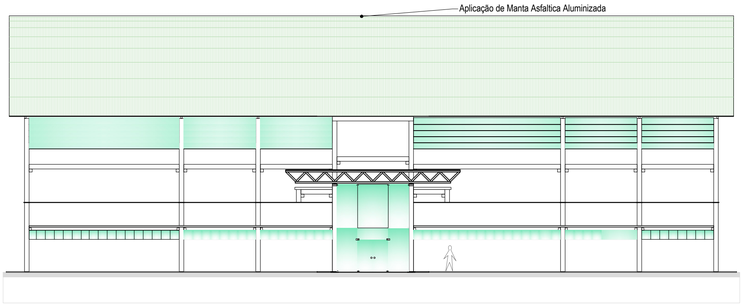

FACHADA FRONTAL

ESCALA 1/200

CARIMBOS

RAFAEL CENSI:08879831976

Assinado de forma digital por RAFAEL CENSI:08879831976
Dados: 2024.08.13 08:41:39 -03'00'

RAFAEL CENSI
Engenheiro Civil
CREA 190080-4

BENTO FRANCISCO SILVY:28964055934

Digitally signed by BENTO FRANCISCO SILVY:28964055934
DN: c=BR, o=ICP-Brasil, ou=34189547000107, ou=Secretaria da Receita Federal do Brasil - RFB, oo=RFB e-CPF A1, ou=(EM BRANCO), ou=presencial, cn=BENTO FRANCISCO SILVY:28964055934
Date: 2024.08.16 11:34:59 -03'00'

PREFEITURA MUNICIPAL DE VITOR MEIRELES
BENTO FRANCISCO SILVY

PROJETO ARQUITETÔNICO

OBRA:
CENTRO INTEGRADO DO DESPORTO E LAZER

ENDEREÇO:
Rua Expedicionário Lindo Sardagna - Vitor Meireles - SC

Aplicação de Manta Asfaltica Aluminizada

PRANCHA:
Planta Baixa

PAVIMENTO: Térreo

UNIDADE: 1.964,86 m²

CONJUNTO: ARQ

PROPRIETÁRIO: Prefeitura Municipal de Vitor Meireles
CNPJ: 79.372.520/0001-85

DESENHO: Rafael Censi

DATA: Agosto/2024

FOLHA: 01